

Urząd Gminy w Lubaszu  
64-720 Lubasz, ul. B. Chrobrego 37

Tel. (067) 255-60-12, 255-60-83, Fax (067) 255-64-62, e-mail:  
[lubasz@wokiss.pl](mailto:lubasz@wokiss.pl) [www.lubasz.pl](http://www.lubasz.pl)

---

Lubasz, dnia 07.02.2024 r

**RG.II.0021.1.2024**

**Sz. P. Michał Stawujak**  
**Goraj 48g**  
**64-720 Lubasz**

**Dotyczy:** Interpelacji w sprawie statusu przejazdu kolejowego w miejscowości Goraj.

W odpowiedzi na złożoną przez Pana interpelację uprzejmie informuję, że przed Komisją PKP PLK S.A. która odbyła się 19 stycznia 2023 r., w sprawie zmiany kwalifikacji kategorii w/w przejazdu z kat. „F” na kat. „D”, droga na której znajduje się przejazd została Uchwałą Rady Gminy zaliczona do dróg publicznych i Uchwałą Zarządu Województwa Wielkopolskiego został jej nadany numer **183303P**.

Kserokopie dokumentów z postępowania zostały przesłane do PKP PLK S.A.

13 stycznia 2023 r., została zatwierdzona przez Starostę Powiatu Czarnkowsko – Trzcianeckiego stała organizacja ruchu dotycząca tego przejazdu i została przedłożona w dniu komisji.

Ustalenia komisji obejmowały:

- przesłanie przez Urząd Gminy stałej organizacji ruchu do zarządcy kolei (zatwierdzony projekt był przedłożony na komisji mimo to został wysłany do PKP PLK S.A.), projekt wykonywała firma RDS Multiprojekt.
- zlecenie wykonania metryki przejazdu kolejowego (wykonane 02 marca 2023 r., i wysłane do PKP PLK S.A.), metryki wykonała firma RTM Młynki Krańskie,
- zlecenie wykonania pomiarów widoczności i natężenia ruchu (wykonano zgodnie z Rozporządzeniem Ministra Infrastruktury i Rozwoju w terminach czerwiec i wrzesień 2023 r., i zostały wysłane do PKP PLK S.A.) pomiary wykonała firma RTM Młynki Krańskie,

Ustalenia dla Zarządcy Kolei:

- przeprowadzenie procedury bezpieczeństwa SMS/MMS/PR-03
- przejazd będzie mógł być przekwalifikowany fizycznie po zatwierdzeniu przez Biuro Bezpieczeństwa PLK raportu z przeprowadzonej procedury,
- Zarządca Kolei przygotowuje przejazd do zmiany kategorii na „D” – wymieni płyty betonowe na szerokość 4,5 m
- Zarządca Kolei po przeprowadzeniu procedur i otrzymaniu wszystkich niezbędnych dokumentów powoła Komisję fizycznego przekwalifikowania przejazdu.

Kserokopia powyższego protokołu zostaje przesłana w załączeniu.

W dniu 25 września 2023 r., zostaje skierowane kolejne pismo do PKP PLK S.A. w sprawie braku działań ze strony Kolei dotyczących przejazdu kolejowego w miejscowości Goraj.

Kserokopia powyższego pisma zostaje przesłana w załączeniu.

Dnia 10 października 2023 r., w odpowiedzi zostaje przesłane pismo PKP PLK S.A. z zastrzeżeniami do przedmiotowego przejazdu tj.:

- niewystarczające oznakowanie przejazdu kolejowego w odniesieniu do przedłożonej w styczniu stałej organizacji ruchu, (w związku z powyższym ponownie została przekazana do projektanta w celu spełnienia podniesionych wymogów zgodnie z pismem, termin wprowadzenia pierwotnej organizacji był do 31.12.2023 r., z godnie z zatwierdzeniem w Starostwie a więc konieczna będzie kolejna procedura zatwierdzeń),
- pochylenie lewostronne (od strony posesji), przejazdu wynosi 6% gdzie ustawodawca dopuszcza 2,5% przy zmianie na kat. publiczną, (w związku z powyższym należy w okresie wiosennym zlecić przeprofilowanie spadku drogi do wymogów),
- gminna działka drogowa nr 318 z prawej strony nie dochodzi bezpośrednio do przejazdu kolejowego tylko do granicy działki kolei nr 277, (w związku z powyższym zostało skierowane pismo do Spółki PKP S.A. Oddział Gospodarki Nieruchomościami o wydzielenie i przekazanie Gminie Lubasz koniecznego fragmentu działki 277, oczekujemy za odpowiedzią).

Kserokopia powyższego pisma zostaje przesłana w załączeniu.

Z poważaniem

z up. WÓJTA GMINY  
(*Grażyna Graj*)  
ZASTĘPCA WÓJTA GMINY

1 egz. do wiadomości dla Państwa Błażyńskich.

Wyk. w 4 egz. W.S.



Spisany dnia 19.01.2023r. w Goraj

w sprawie: **ustalenia zgodnie z Rozporządzeniem Ministra Infrastruktury i Rozwoju z dnia 20 października 2015r. (Dz.U. z dnia 30.10.2015r. poz. 1744 z późn. zm.) możliwości zmiany kategorii przejazdu niepublicznego z kat. F do kat. D w km 134,963 w miejscowości Goraj linii nr 236 Wągrowiec – Bzowo Goraj w km 134,963, stanowiącego skrzyżowanie linii kolejowej z drogą publiczna nr 183303P.**

I. Podstawa zwołania komisji: Pismo nr IZ16DZ.505.72.2022.MR.2 z dnia 27.12.2022r.

II. Skład komisji:

1. Sylwia Poznaniak IZ Poznań IZKD
- Przemysław Zieliński z-ca naczelnika ds. dro. ISE Poznań
2. Główny
3. *mgr inż. Angelika Trzaska - Kontroler Wydziału Pielęgnacji Drogi Regionalnego KPP (Zawodów)*
4. *Waldemar Sobociński inż. ds. inżynierii Gmina Lubasz*
5. *Bogusław Walecki*
6. \_\_\_\_\_
7. \_\_\_\_\_
8. \_\_\_\_\_

III. Stan faktyczny:

1. Przejazd kat. F w km 134,963 linii 236 stanowi skrzyżowanie z drogą powiatową nr 2947P.  
Droga ma nawierzchnię: **gruntowa**
2. Maksymalna prędkość rozkładowa pociągów przejeżdżających przez przejazd wynosi **30 km/h.**
3. Osygnalizowanie przejazdu od strony drogi: **nie dotyczy.**
4. Nawierzchnia przejazdu: **CBP.**

IV. Wypracowane wnioski:

1. Na podstawie zebranego materiału oraz przeprowadzonej wizji w terenie komisja ustala:

Do czasu fizycznego przekwalifikowania przejazdu z kategorii F do D obowiązuje umowa nr. 71/203/009/23 najmu na przejazd kategorii F z panem Marianem Błażyńskim.

Urząd Gminy Lubasz potwierdza, iż dokonał przekwalifikowania drogi na publiczną gminą nr. 183303P i wnioskuje o przekwalifikowanie wymienionego przejazdu z kategorii F do kategorii D.

Przekwalifikowanie przejazdu z kategorii F do kategorii D wiąże się z przeprowadzeniem następujących procedur:

- przeprowadzenie procedury bezpieczeństwa SMS/MMS/PR-03 w której udział wezmą Zarządca Kolei, Zarządca Drogi, Urząd Gminy wyznaczy osobę do udziału w przeprowadzonej procedurze (nazwisko i nr telefonu):

- Urząd Gminy opracuje projekt organizacji ruchu w obrębie przejazdu i zatwierdzony egzemplarz do Zarządcy Kolei.

- Przejazd będzie mógł zostać przekwalifikowany fizycznie po zatwierdzeniu przez Biuro Bezpieczeństwa w Spółce PLK Raportu z przeprowadzonej procedury.

- Zarządca Kolei (~~ISE-Poznań Główny~~) przygotuje przejazd do zmiany kategorii D, *z wyłączeniem pusty*





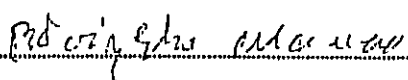
- Zarządca Drogi *zrenowić* w terminie 30 dni od 19.01.2023r dostarczy do Zarządcy Kolei wszystkie dane do nowej metryki przejazdu dla kategorii D.

- Po przeprowadzeniu procedury i otrzymaniu wszystkich niezbędnych dokumentów Zarządca Kolei powoła Komisje fizycznego przekwalifikowania z wyznaczeniem dnia w którym przejazd będzie publiczny i właściwie oznakowany zarówno od strony toru i drogi.

- Z chwilą przekwalifikowania fizycznego przejazdu obecny najemca przejazdu kategorii F wystąpi do Zakładu o wypowiedzenie umowy.

.....  
.....  
.....  
.....  
.....  
.....  
.....  
.....  
.....  
.....  
.....  
.....  
.....  
.....  
.....  
.....  
.....  
.....  
.....  
.....  
.....  
.....

Na tym protokół zakończono.  
Podpisy członków komisji:

- |    |  |    |   |
|----|--|----|---|
| 1. | KONTROLER<br><br>Sławek Poznanski | 2. | <br>Zdzisław DUDA |
| 3. |                                   | 4. |                   |
| 5. |                                   | 6. |   |
| 7. |  | 8. |   |

Zatwierdził:

  
ZASTĘPCA DYREKTORA

Andrzej Skrzypiński

**URZĄD GMINY**

ul. B. Chrobrego 37  
64-720 LUBASZ  
woj. wielkopolskie

Lubasz, dnia 05 kwietnia 2023 r.

RG.II.2233.1.2023

**PKP Polskie Linie Kolejowe S.A.**  
**Zakład Linii Kolejowych w Poznaniu**  
**Al. Niepodległości 8**  
**61-875 Poznań**

W związku z wnioskowaną przez Urząd Gminy w Lubaszu zmianą kategorii przejazdu kolejowego, niepublicznego z kat. F do kat. D w km 134,963 w miejscowości Goraj linii nr 236 Wągrowiec – Bzowo Goraj w km 134,963, stanowiącego skrzyżowanie linii kolejowej z gminną drogą publiczną nr 183303P, (sygnatura PKP IZ16DZ.505.72.2022.MR.3) oraz w związku z przeprowadzaną komisją i wizją lokalną w terenie w dniu 19 stycznia 2023 r., (protokół z komisji nr IZ16KI.505.33.2022.IZKD), Urząd Gminy w Lubaszu jako zarządca przedmiotowej drogi przesyła następujące dokumenty wyszczególnione w/w protokole;

- zatwierdzony projekt stałej organizacji ruchu publiczna droga gminna nr 183303P w zakresie oznakowania skrzyżowania kolejowo – drogowego w miejscowości Goraj,
- metrykę przejazdu kolejowo-drogowego publiczna droga gminna nr 183303P w miejscowości Goraj linia nr 236 Wągrowiec – Bzowo Goraj w km 134,963.

Powyższa metryka zostanie uzupełniona o wykonane pomiary widoczności i natężenia ruchu planowane do wykonania w miesiącu czerwcu 2023 r.

Z poważaniem

z up. WÓJTA GMINY

( Grażyna Graj )  
ZASTĘPCA WÓJTA GMINY

W załączeniu: metryka przejazdu kolejowo drogowego i stała organizacja ruchu droga gminna nr183303P w m. Goraj.

Wyk. w 2 egz. W.S.

Lubasz, dnia 28 czerwca 2023 r.

RG.II.2233.2.2023

**PKP Polskie Linie Kolejowe S.A.**  
**Zakład Linii Kolejowych w Poznaniu**  
**Al. Niepodległości 8**  
**61-875 Poznań**

W związku z informacją telefoniczną przekazaną przez Panią Małgorzatę Remlein dotyczącą czytelności kserokopii w zakresie podpisów i pieczętek, dokumentów przesłanych przez Urząd Gminy w Lubasz w grudniu 2022 r., a dotyczących wnioskowanej zmiany kategorii przejazdu kolejowego, niepublicznego z kat. F do kat. D w km 134,963 w miejscowości Goraj linii nr 236 Wągrowiec – Bzowo Goraj w km 134,963, stanowiącego skrzyżowanie linii kolejowej z gminną drogą publiczną nr 183303P, (sygnatura PKP IZ16DZ.505.72.2022.MR.3), jak również w toku postępowania przeprowadzonej komisji i wizji lokalnej w terenie w dniu 19 stycznia 2023 r., (protokół z komisji nr IZ16KI.505.33.2022.IZKD), Urząd Gminy w Lubasz jako zarządca przedmiotowej drogi przesyła ponownie kserokopie następujących:

- Uchwała Nr 493/2022 Zarządu Powiatu Czarnkowsko – Trzcianeckiego z dnia 12 maja 2022 r., w sprawie zaopiniowania propozycji zaliczenia drogi w miejscowości Goraj do kategorii dróg gminnych, zlokalizowanej na dz. nr 318 obręb ewidencyjny Goraj,
- Uchwała Nr XLI/346/22 Rady Gminy Lubasz z dnia 14 lipca 2022 r., w sprawie zaliczenia drogi w Goraju do kategorii dróg gminnych zlokalizowanej na dz. nr 318 obręb ewidencyjny Goraj, wraz z załącznikiem graficznym,
- potwierdzenie ogłoszenia w Dzienniku Urzędowym Województwa Wielkopolskiego aktu normatywnego/innego aktu prawnego, dotyczącego Uchwały Rady Gminy Lubasz nr XLI/346/22 z dnia 14 lipca 2022 r., w sprawie zaliczenia w/w drogi w Goraju do kategorii dróg gminnych,
- Uchwała Nr 5768/2022 Zarządu Województwa Wielkopolskiego z dnia 31 października 2022 r., w sprawie nadania numeru 183303P w/w drodze publicznej w miejscowości Goraj.

Jednocześnie zgodnie z pismem RG.II.2233.1.2023 z dnia 05 kwietnia 2023 r., i deklaracją wykonania do 30 czerwca 2023 r., (zgodnie z zamówieniem), pomiarów widoczności na skrzyżowaniach kolejowo drogowych dróg znajdujących się w zarządzie Gminy Lubasz, powyższe pomiary wraz z przedmiotowym przejazdem kolejowym w miejscowości Goraj w załączeniu zostają do Państwa przesłane.

Z poważaniem

z up. WÓJTA GMINY

( Grażyna Graj )  
ZASTĘPCA WÓJTA GMINY

Otrzymują:

1. PKP Polskie Linie Kolejowe S.A. Zakład Linii Kolejowych w Poznaniu Al. Niepodległości 8, 62-875 Poznań.

2. n/a

Wyk. w 2 egz. W.S.



**URZĄD GMINY**

ul. B. Chrobrego 37  
64-720 LUBASZ  
woj. wielkopolskie

Lubasz, dnia 25 września 2023 r.

RG.II.2233.3.2023

**PKP Polskie Linie Kolejowe S.A.**  
**Zakład Linii Kolejowych w Poznaniu**  
**Al. Niepodległości 8**  
**61-875 Poznań**

Urząd Gminy w Lubaszu przesyła w załączeniu opracowanie wykonania bezpośrednich pomiarów natężenia ruchu na poszczególnych skrzyżowaniach linii kolejowych z drogami zarządzanymi przez Gminę Lubasz, tym samym przekazuje zarządzającemu liniami kolejowymi aktualne dane o wielkości ruchu drogowego wynikającego z Rozporządzenia Ministra Infrastruktury i Rozwoju z dnia 20 października 2015 r., nakładającego na zarządców dróg obowiązek dokonywania pomiarów ruchu drogowego na przejazdach kolejowych. Jednocześnie zwracamy się z uprzejmą prośbą o pisemną informację w sprawie wnioskowanej przez tutejszy Urząd zmiany kategorii przejazdu kolejowego, niepublicznego z kat. F do kat. D w km 134,963 w miejscowości Goraj linii nr 236 Wągrowiec – Bzowo Goraj w km 134,963, stanowiącego skrzyżowanie linii kolejowej z gminną drogą publiczną nr 183303P, (sygnatura PKP IZ16DZ.505.72.2022.MR.3), jak również w toku postępowania przeprowadzonej komisji i wizji lokalnej w terenie w dniu 19 stycznia 2023 r., (protokół z komisji nr IZ16KI.505.33.2022.IZKD), ponieważ od przeprowadzonej w miesiącu styczniu komisji i zmianie kategorii w/w przejazdu, dalsze losy mieszkańców posesji za przejazdem kolejowym pozostały na etapie bez zmian. Wykonany i zatwierdzony na dzień odbytej komisji projekt stałej organizacji ruchu posiada termin wprowadzenia do końca bieżącego roku 2023.

Z poważaniem

z up. WOJTA GMINY

(*Grażyna Graj*)  
ZASTĘPCA WOJTA GMINY

Otrzymują:

1. PKP Polskie Linie Kolejowe S.A. Zakład Linii Kolejowych w Poznaniu Al. Niepodległości 8, 62-875 Poznań.

2. a/a

Wyk. w 2 egz. W.S.

