


MICHAŁ STAWUJAK
GORAJ 48g
64-720 Goraj

*Def. Techn. Opr.
p. e. Jachowicz*
*Def. Rozst. Gm.
p. p. Blich*
8.01.2020

Marcin Filoda
Wójt Gminy Lubasz,

GORAJ, 02.01.2020

URZĄD GMINY w LUBASZU WPLYNĘŁO	
07. 01. 2020	
L. dz.	131.....
Zaś.	Podpis 

Na podstawie art. 24 ust 3 i 4 o samorządzie gminnym składam interpretację dotyczącą odnowienia nawierzchni oraz utwardzenia placu przy skrzyżowaniu drogi wojewódzkiej DW 153 oraz drogi powiatowej 1344P.



Wnoszę o podjęcie działań zmierzających do odnowienia nawierzchni placu działki 226 zlokalizowanej przy skrzyżowaniu dróg DW 153 oraz 1344P. Miejsce to wykorzystywane było podczas budowy odwodnienia miejscowości Goraj jako plac składowania elementów i materiałów budowlanych. Odbywał się również ruch ciężkich aut i maszyn.

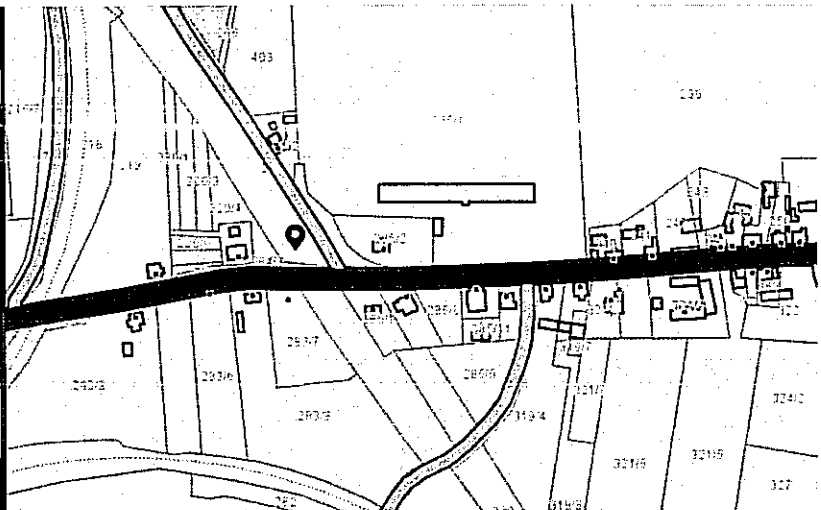
Przyjęto się przez lata, że miejsce to było wykorzystywane jako parking.

Uważam, że plac ten powinien zostać przywrócony do stanu sprzed inwestycji przez wykonawcę poprzez wyrównanie i utwardzenie.

W załączeniu miejsce o którym mowa oraz zdjęcia stanu obecnego.



 Szukaj...

 558536 01, 331248.12 PUWG92
 52°51'57.10" N, 16°29'32.10" E
Granice administracyjne
 Gmina **Lubasz**
Mapa ewidencyjna
 Identyfikator działki 100205_2.0003.226
 Województwo Wielkopolskie
 Powiat Czarnkowsko-Trzcianecki
 Gmina Gmina Lubasz
 Obręb GORAJ
 Numer działki 226
 KW brak informacji
 Data publikacji danych 2020-01-01



Michał Stawujak
 Radny Gminy Lubasz