

Projekt

z dnia 13 kwietnia 2023 r.

Zatwierdzony przez

**UCHWAŁA NR
RADY GMINY LUBASZ**

z dnia 20 kwietnia 2023 r.

**w sprawie wyrażenia zgody na zawarcie umowy dzierżawy nieruchomości stanowiących własność Gminy
Lubasz powyżej 3 lat**

Na podstawie art. 18 ust. 2 pkt 9 lit. a ustawy z dnia 8 marca 1990 r. o samorządzie gminnym (Dz. U. z 2023 r. poz. 40 ze zm.), art. 25 ust. 2 oraz art. 37 ust. 3 i 4, ustawy z dnia 21 sierpnia 1997 r. o gospodarce nieruchomościami (Dz. U. z 2021 r. poz. 1899 ze zm.)

uchwała się, co następuje:

§ 1. 1. Wyraża się zgodę na zawarcie umowy dzierżawy na okres do 29 lat na następujące części nieruchomości stanowiące własność Gminy Lubasz:

1) obręb Miłkowo 0010: działka Nr 272/2 o pow. 0.3800 ha wpisana do księgi wieczystej Kw nr PO2T/00018669/0 Sądu Rejonowego w Trzciance VI Zamiejscowego Wydziału Ksiąg Wieczystych w Czarnkowie.

2. Lokalizację części nieruchomości wskazanej w ust. 1 pkt 1 określa załącznik Nr 1 do niniejszej uchwały.

3. Wyraża się zgodę na zawarcie umowy dzierżawy na okres do 30 lat na następujące części nieruchomości stanowiące własność Gminy Lubasz:

1) obręb Lubasz 0009: działka Nr 875 o pow. 0.1059 ha, działka Nr 578 o pow. 0.2658 ha, działka Nr 441 o pow. 0.3212 ha, działka Nr 204 o pow. 2.2437 ha, działka Nr 857 o pow. 0.8676 ha, działka Nr 437 o pow. 0.3137 ha, działka Nr 645 o pow. 0.1535 ha wpisane do księgi wieczystej Kw nr PO2T/00018602/3 Sądu Rejonowego w Trzciance VI Zamiejscowego Wydziału Ksiąg Wieczystych w Czarnkowie; działka Nr 179/9 o pow. 0.1961 ha, działka Nr 877/2 o pow. 0.4535 ha wpisane do księgi wieczystej Kw nr PO2T/00031047/1 Sądu Rejonowego w Trzciance VI Zamiejscowego Wydziału Ksiąg Wieczystych w Czarnkowie; działka Nr 454/1 o pow. 0.0323 ha, działka Nr 548/1 o pow. 0.0256 ha wpisane do księgi wieczystej Kw nr PO2T/00017962/7 Sądu Rejonowego w Trzciance VI Zamiejscowego Wydziału Ksiąg Wieczystych w Czarnkowie; działka Nr 1116 o pow. 0.1493 ha wpisana do księgi wieczystej Kw nr PO2T/00018804/9 Sądu Rejonowego w Trzciance VI Zamiejscowego Wydziału Ksiąg Wieczystych w Czarnkowie,

2) obręb Dębe 0002: działka Nr 143/23 o pow. 0.5258 ha wpisana do księgi wieczystej Kw nr PO2T/00032023/4 Sądu Rejonowego w Trzciance VI Zamiejscowego Wydziału Ksiąg Wieczystych w Czarnkowie; działka Nr 120/7 o pow. 0.2319 ha wpisana do księgi wieczystej Kw nr PO2T/00018602/3 Sądu Rejonowego w Trzciance VI Zamiejscowego Wydziału Ksiąg Wieczystych w Czarnkowie; działka Nr 119/10 o pow. 0.0878 ha, działka Nr 126/18 o pow. 0.2277 ha, działka Nr 126/29 o pow. 0.0765 ha, działka Nr 118/4 o pow. 0.3391 ha wpisane do księgi wieczystej Kw nr PO2T/00031047/1 Sądu Rejonowego w Trzciance VI Zamiejscowego Wydziału Ksiąg Wieczystych w Czarnkowie.

4. Lokalizację części nieruchomości wskazanych w ust. 3 pkt 1 -2 określa załącznik Nr 2 do niniejszej uchwały.

5. Wyraża się zgodę na zawarcie umowy dzierżawy na okres do 30 lat na następujące części nieruchomości stanowiące własność Gminy Lubasz:

1) obręb Klempicz 0006: działka Nr 92 o pow. 0.2100 ha, działka Nr 168 o pow. 0.8300 ha, działka Nr 153/4 o pow. 0.0200 ha, działka Nr 99 o pow. 0.4191 ha, działka Nr 164/2 o pow. 0.1500 ha, działka Nr 164/1 o pow. 0.0400 ha wpisane do księgi wieczystej Kw nr PO2T/00018930/1 Sądu Rejonowego w Trzciance VI Zamiejscowego Wydziału Ksiąg Wieczystych w Czarnkowie,

2) obręb Goraj 0003: działka Nr 375 o pow. 0.2900 ha wpisana do księgi wieczystej Kw nr PO2T/00018929/1 Sądu Rejonowego w Trzciance VI Zamiejscowego Wydziału Ksiąg Wieczystych w Czarnkowie; działka Nr 344/4 o pow. 0.2260 ha wpisana do księgi wieczystej Kw nr PO2T/00037289/1 Sądu Rejonowego w Trzciance VI Zamiejscowego Wydziału Ksiąg Wieczystych w Czarnkowie; działka Nr 325/6 o pow. 0.0011 ha wpisana do księgi wieczystej Kw nr PO2T/00034307/3 Sądu Rejonowego w Trzciance VI Zamiejscowego Wydziału Ksiąg Wieczystych w Czarnkowie; działka Nr 383/13 o pow. 0.1678 ha wpisana do księgi wieczystej Kw nr PO2T/00031047/1 Sądu Rejonowego w Trzciance VI Zamiejscowego Wydziału Ksiąg Wieczystych w Czarnkowie,

3) obręb Stajkowo 0015: działka Nr 233 o pow. 0.6300 ha wpisana do księgi wieczystej Kw nr PO2T/00018906/4 Sądu Rejonowego w Trzciance VI Zamiejscowego Wydziału Ksiąg Wieczystych w Czarnkowie.

6. Lokalizację części nieruchomości wskazanych w ust. 5 pkt 1 - 3 określa załącznik Nr 3 do niniejszej uchwały.

7. Wyraża się zgodę na odstąpienie od przetargowego trybu zawarcia umowy dzierżawy nieruchomości opisanych w § 1 ust. 1, ust. 3, ust. 5 i ust. 7 niniejszej uchwały.

8. W częściach nieruchomości wskazanych w § 1 ust. 1, ust. 3, ust. 5 zostały umieszczone przez dzierżawcę urządzenia i obiekty infrastruktury technicznej - sieci i przyłącza energetyczne oraz telekomunikacyjne.

§ 2. Wykonanie uchwały powierza się Wójtowi Gminy Lubasz.

§ 3. Uchwała wchodzi w życie z dniem podjęcia.

POŚWIADCZA SIĘ ZGODNOŚĆ NINIEJSZEJ KOPII
Z TREŚCIĄ MATERIAŁU PARTYSTWOWEGO ZASOBU
GEODEZYJNEGO I KARTOGRAFICZNEGO

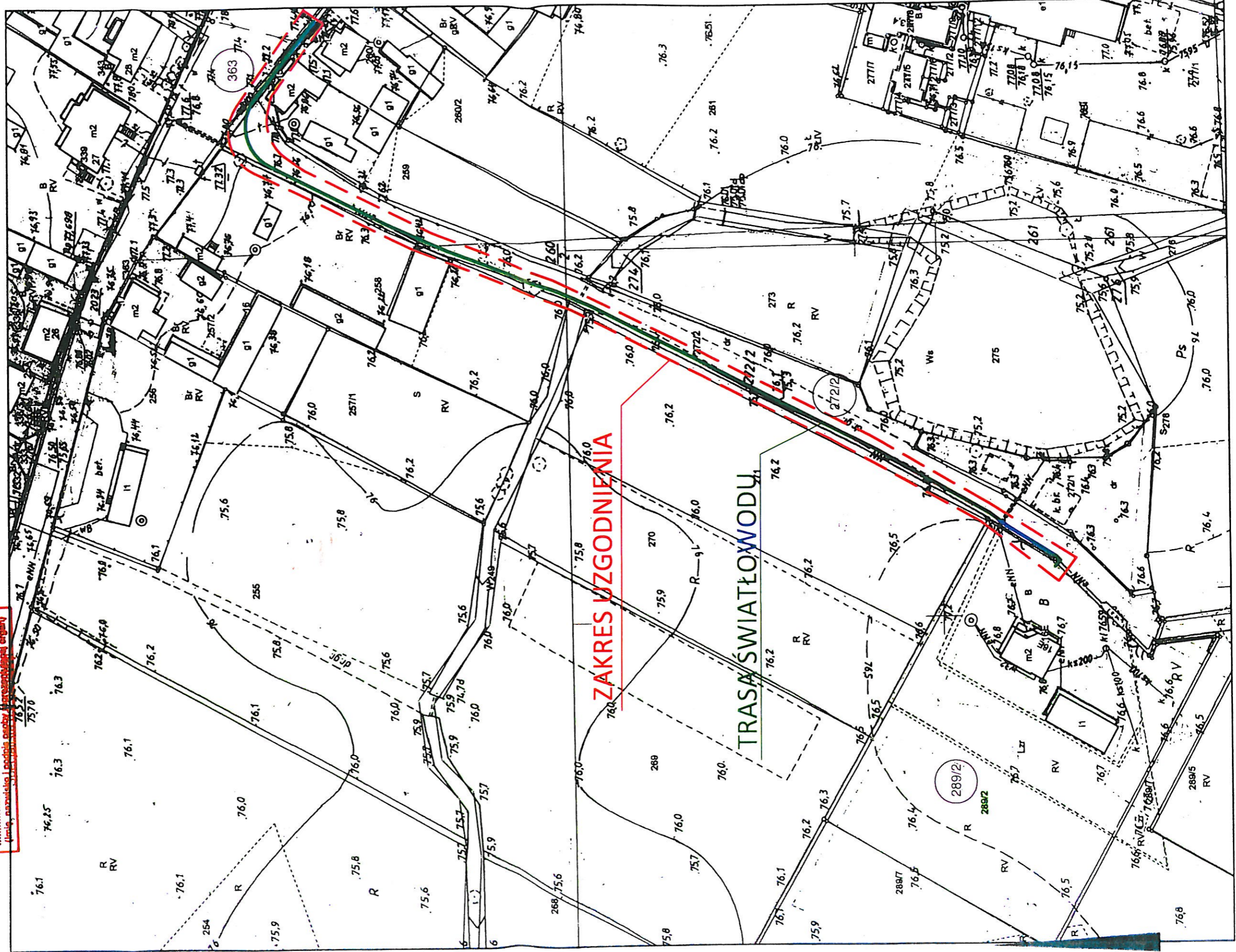
STAROSTA
CZARNKOWSKO-TRZCIANECKI
MAPA ZASADNICZA
(Nazwa materiału zasobu)

1119
(Identyfikator ewidencyjny materiału zasobu)
03 MAR. 2020
z (Data wycofania kopii) T Y

(niezależnie od sposobu opisu i wycofania organu)

Województwo: wielkopolskie
Powiat: czarnkowsko-trzcianecki
Jednostka ewidencyjna: Gmina Lubasz
Obręb ewidencyjny: MILKOWO
ID: GK.6621.3039.2019
Działka: 289/2
Seksja: 5.187.33.25.3

Mapa zasadnicza
Skala 1:1000



Województwo: wielkopolskie
Powiat: czarnkowsko-trzcianecki
Jednostka ewidencyjna: Gmina Lubasz
Obręb ewidencyjny: MILKOWO
ID: GK.6621.3039.2019
Działka: 289/2
Seksja: 5.187.33.25.3

NEODYFICZNE WZROSCZENIE
MAPA ZASADNICZA
 skala 1: 500

Województwo: wielkopolskie
 Powiat: czarnkowsko-trzcianecki
 Gmina: 300205_2 Lubasz
 Obręb: 0009 Lubasz
 Ark.7 dz. 638
 sekcja :412.212 084.2

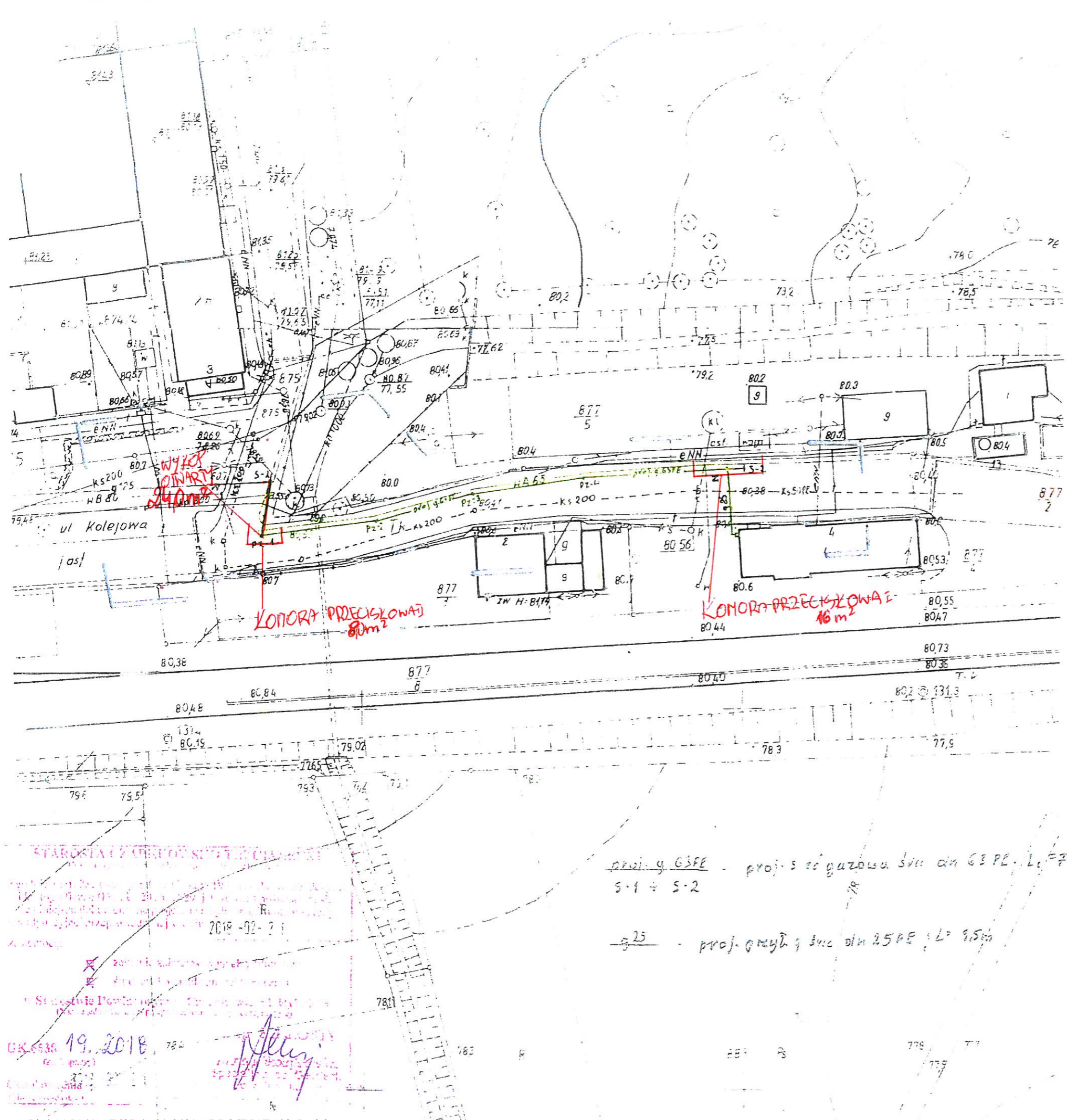
GK.6642.1262.2019
 Stan na dzień 2019.05.23



Podkreślenie jest zgodne z najmniejszą kopią
 z tego projektu i do publikacji, w tym zasobu
 graficznego i kartograficznego

STAROSTWA
 CZARNKOWSKO-TRZCIANIECKI
MAPA ZASADNICZA
 5185
 23 MAJ 2019

Polska Spółka Gazownictwa sp. z o.o. Oddział Zakład Gazowniczy w Poznaniu ul. Za Grobla 8, 61-860 Poznań	
Objekt	Sieć gazowa w Trzciance
Temat	Przyłącze gazowe dn25 PE100RC SDR11 do budynku mieszkalnego w Lubasz przy ul. Pogodnej 1, nr dz. 638
Projektant	Mirosław Kończak
Wz. uprawnień	WKP/0156/PWOS/11
	Skala 1:500 Nr rys. 61



MAPA DO CEŁÓW PROJEKTOWYCH

Oznaczenie kartograficzne zgłoszenia planu geodezyjnego	identyfikator	300205_2
Jednostka ewidencyjna	nazwa	Lubasz
Obszar ewidencyjny	identyfikator	0009
	nazwa	Lubasz
Skala mapy		1 500
Nazwa układu współrzędnych	prostokątnych płaskich	1965/4
	układ wysokościowego	Kronstadt
	sekcja mapy	412.212.141.4
Data opracowania mapy		27.09.2017
zasięg aktualizacji		
Informacje o służebnościach gruntowych mających wpływ na zagospodarowanie gruntów, zlokalizowanych w granicach inwestycji		KW nie badane

Irena Szymbalska
 podpis osoby reprezentującej wykonawcę
 Za zgodność z oryginałem
 data: 12.02.18

Poświadczam, że niniejszy dokument został opracowany zgodnie z zasadami geodezyjnymi i kartograficznymi, a dane zawarte w nim są prawdziwe i odpowiadają rzeczywistości. Wszelkie dane wpisane w tym dokumencie zostały potwierdzone za pomocą pomiarów terenowych i obliczeń geodezyjnych. Inne dane zostały wzięte z planów.

STAROSTA CZARNKOWSKO-TRZCIEŃSKI

P 3002 2017. 1617

1 PAZ 2018

STAROSTA CZARNKOWSKO-TRZCIEŃSKI
 2018-02-21
 19.2018
 2018-02-21

proj. y. G3PE - proj. s. 10 guzowa śm. dn G3 PE. L₁ = 76 m
 5-1 + 5-2

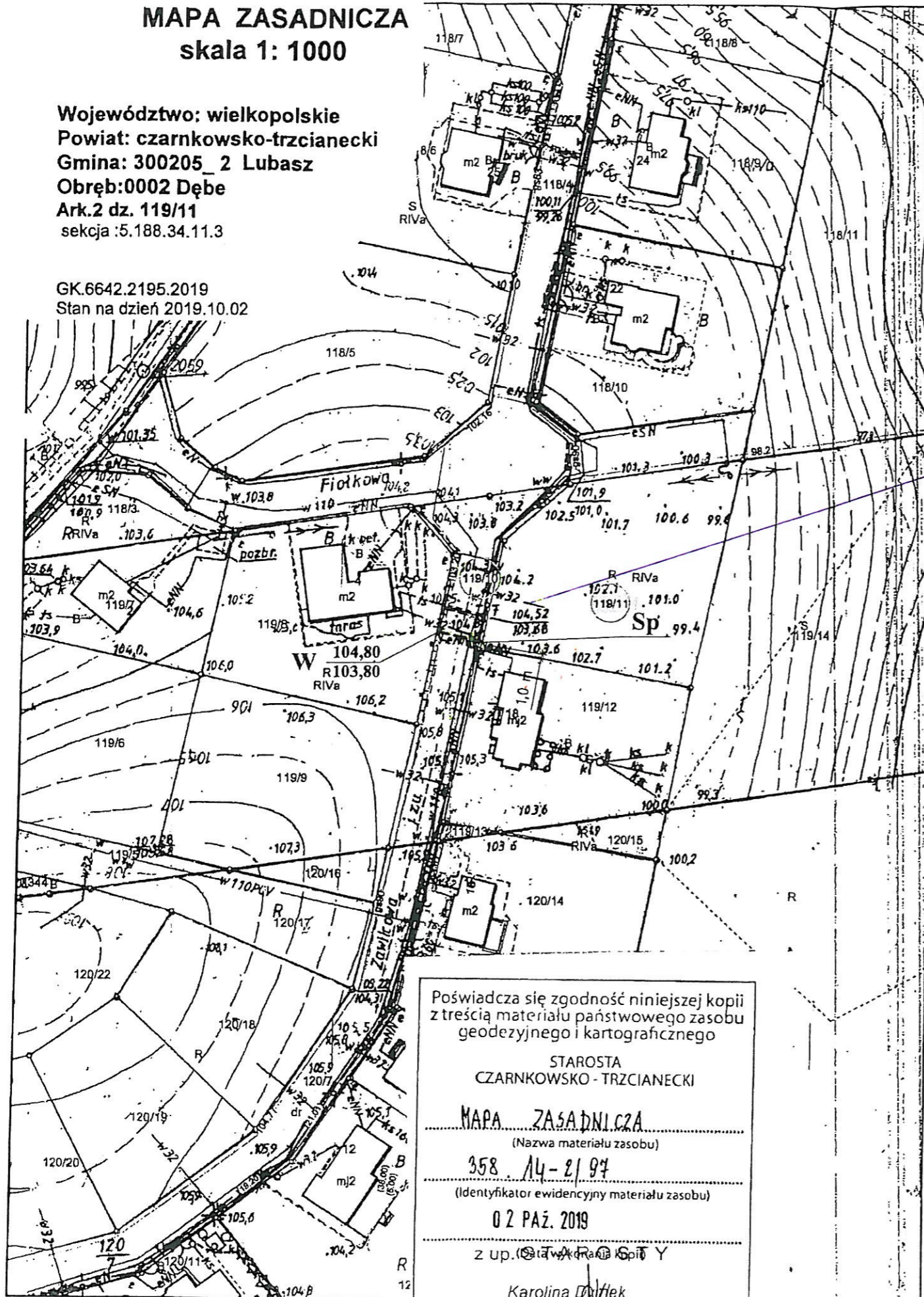
z 25 - proj. gmyd. g. śm. dn 25 PE. L₁ = 9,5 m

PROJEKTANT
 2 dnia 18.05.2018.
 M.G.

MAPA ZASADNICZA
skala 1: 1000

Województwo: wielkopolskie
Powiat: czarnkowsko-trzcianecki
Gmina: 300205_2 Lubasz
Obręb: 0002 Dębe
Ark.2 dz. 119/11
sekcja :5.188.34.11.3

GK.6642.2195.2019
Stan na dzień 2019.10.02



rura gazowa
PE 100 RC SDR11 dn 25 L=9,0m
 $9,0m \times 0,025m = 0,225 m^2$

OZNACZENIA:

- W** WŁĄCZENIE DO ISTNIEJĄCEJ SIECI GAZOWEJ Ś/C PE Ø 90 ZA POMOCĄ TRÓJNIKA SIODŁOWEGO Ø 90/25 Z OBEJMĄ DOLNĄ
- PROJEKTOWANE PRZYŁĄCZE GAZU Ś/C PE100 SDR11 Ø 25, L=9,0 m
- NR DZIAŁKI DOTYCZĄCEJ NINIEJSZEGO OPRACOWANIA
- Sp** SZAFKA PRZYŁĄCZENIOWA RED.-POM. Q=10,0 m³/h

mgr inż. TOMASZ PRZEWOŻNY
upr. bud. do projektowania i nadzoru nad robotami
budowlanymi w zakresie instalacji gazowej
w zakresie: instalacji gazowych, urządzeń cieplnych,
wentylacyjnych, gazowych, wodociąg. i kanaliz.
WZP/10145/2019/004

ZA ZGODNOŚĆ Z ORYGINAŁEM
Chodzież, dn. 16.10.2019

Poświadczam zgodność niniejszej kopii z treścią materiału państwowego zasobu geodezyjnego i kartograficznego

STAROSTA
CZARNKOWSKO - TRZCIANECKI

MAPA ZASADNICZA
(Nazwa materiału zasobu)

358 / 14 - 2 / 97
(Identyfikator ewidencyjny materiału zasobu)

02 PAŹ. 2019

z up. ...

Karolina Dydek
Specjalista ds. geodezji

>>INŻPROJEKT<< PRACOWNIA PROJEKTOWA Tomasz Przewoźny		
Obiekt / nazwa opracowania:	Przyłącze gazu średniego ciśnienia do dz. nr 119/11 przy ul. Zawilcowa w Dębe, gm. Lubasz.	
Zamawiający:	Polska Spółka Gazownictwa Sp. z o.o. Oddział Zakład Gazowniczy w Poznaniu 61-859 Poznań, ul. Za Groblą 8	Data: 16.10.2019 Skala: 1:500 Nr arch. 3-3/19
Projektant:	mgr inż. Tomasz Przewoźny upr. nr WKP/0149/PWOS/04	<i>TP</i>
Sprawdzający:		
Tytuł rysunku:	Projekt zagospodarowania terenu	Rys. nr 1

Poświadczają zgodność niniejszej kopii z treścią materiału państwowego zasobu geodezyjnego i kartograficznego

STAROSTA CZARNKOWSKO-TRZCIEANECKI

MAPA ZASADNICZA (Nazwa materiału zasobu)

GK.6642.646.2020 (Identyfikator ewidencyjny materiału zasobu)

15 KWI 2020

(Data wykonania kopii)

(Imię, nazwisko i podpis osoby reprezentującej organ)

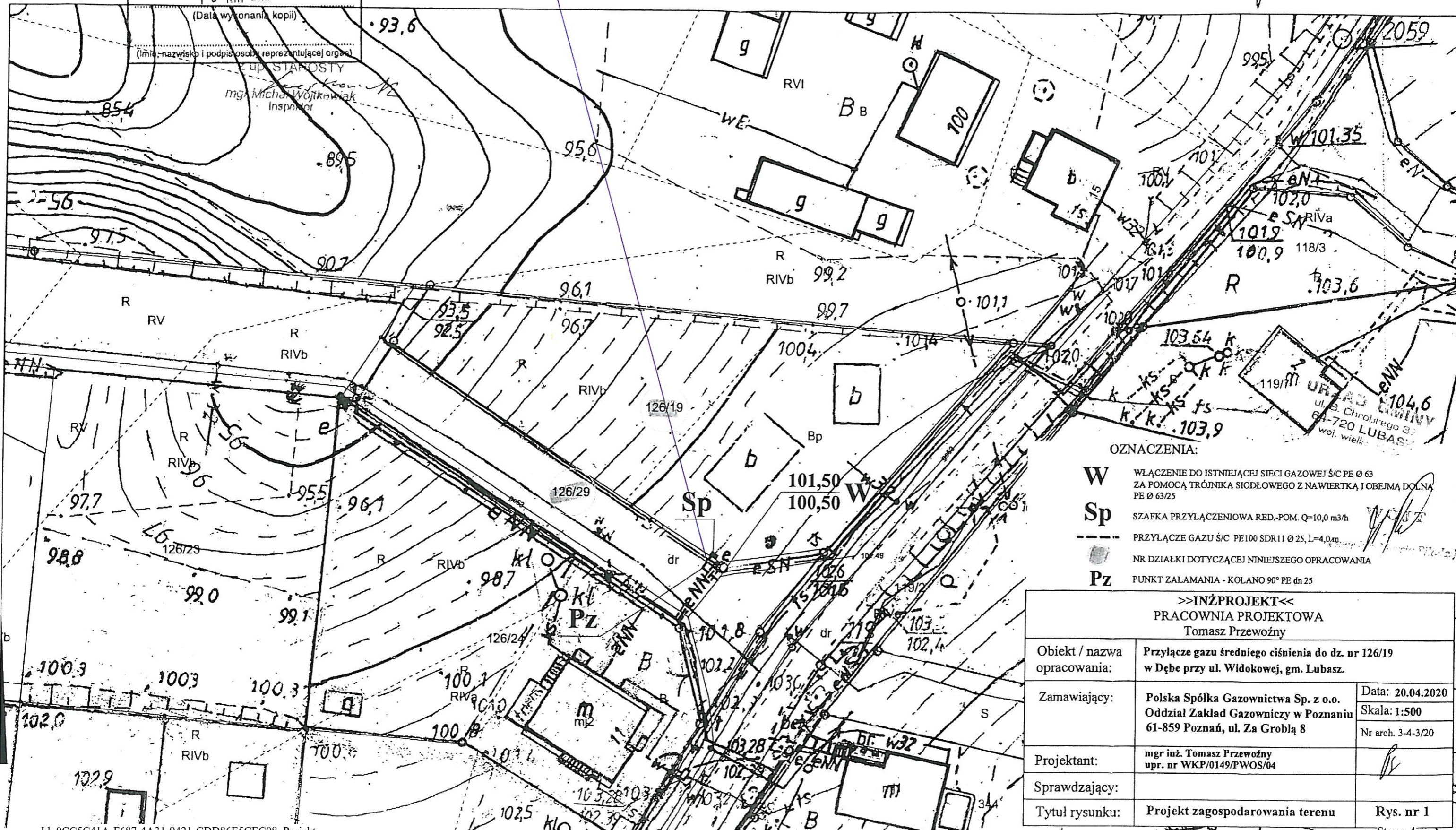
mgr inż. Michał Wójcikowski

Inspktor

rura gazowa
PE 100 RC SDR 11 dn 25 L=4,0m
4,0m x 0,025m = 0,1m²

Mapa zasadnicza
Skala 1:500

mgr inż. TOMASZ PRZEWOŹNY
upr. bud. do projektowania i kierowania robotami budowlanymi b.o. w specjalności instalacyjnej w zakresie sieci, instalacji i urządzeń ciepłych, wentylacyjnych, gazowych, wodociąg. i kanaliz. WKP/0149/PWOS/04



OZNACZENIA:

- W** WŁĄCZENIE DO ISTNIEJĄCEJ SIECI GAZOWEJ Ś/C PE Ø 63 ZA POMOCĄ TRÓJNIKA SIODŁOWEGO Z NAWIERTKĄ I OBEJMĄ DOLNĄ PE Ø 63/25
- Sp** SZAFKA PRZYŁĄCZENIOWA RED.-POM. Q=10,0 m³/h
- PRZYŁĄCZE GAZU Ś/C PE100 SDR11 Ø 25, L=4,0m
- NR DZIAŁKI DOTYCZĄCEJ NINIEJSZEGO OPRACOWANIA
- Pz** PUNKT ZAŁAMANIA - KOLANO 90° PE dn 25

>>INŻPROJEKT<< PRACOWNIA PROJEKTOWA Tomasz Przewoźny		
Obiekt / nazwa opracowania:	Przyłącze gazu średniego ciśnienia do dz. nr 126/19 w Dębie przy ul. Widokowej, gm. Lubasz.	
Zamawiający:	Polska Spółka Gazownictwa Sp. z o.o. Oddział Zakład Gazowniczy w Poznaniu 61-859 Poznań, ul. Za Groblą 8	Data: 20.04.2020 Skala: 1:500 Nr arch. 3-4-3/20
Projektant:	mgr inż. Tomasz Przewoźny upr. nr WKP/0149/PWOS/04	
Sprawdzający:		
Tytuł rysunku:	Projekt zagospodarowania terenu	Rys. nr 1

MIANE URZĄDZENIE

Poświadcza się zgodność niniejszej kopii z treścią materiału państwowego zasobu geodezyjnego i kartograficznego

STAROSTA CZARNKOWSKO-TRZCIANECKI

MAPA ZAJADNICZA

(Nazwa materiału zasobu)

GK. 6642.679.2020

(Identyfikator ewidencyjny materiału zasobu)

2.0 KWI 2020

(Data wykonania kopii)

mgr Michał Wojtkowiak Inspektor

OZNACZENIA:

- W** WŁĄCZENIE DO ISTNIEJĄCEJ SIECI GAZOWEJ Ś/C PE Ø 90 ZA POMOCĄ TRÓJNIKA SIODŁOWEGO Z NAWIERTKĄ I OBEJMĄ DOLNĄ PE Ø 90/25
- Sp** SZAFKA PRZYŁĄCZENIOWA RED.-POM. Q=10,0 m³/h - NA Z GAZOTRZEBIE L PIONIE
- PRZYŁĄCZE GAZU Ś/C PE100 SDR11 Ø 25, L=2,0 m
- NR DZIAŁKI DOTYCZĄCEJ NINIEJSZEGO OPRACOWANIA

Mapa zasadnicza

Skala 1:500

Powiat: czarnkowsko-trzcianecki

Jednostka ewidencyjna: Gmina Lubasz

Obręb ewidencyjny: LUBASZ

ID: GK.6642.679.2020

Działka: 191/2

Sekcja: 5.187.33.05.3.3, 5.187.33.10.1.1

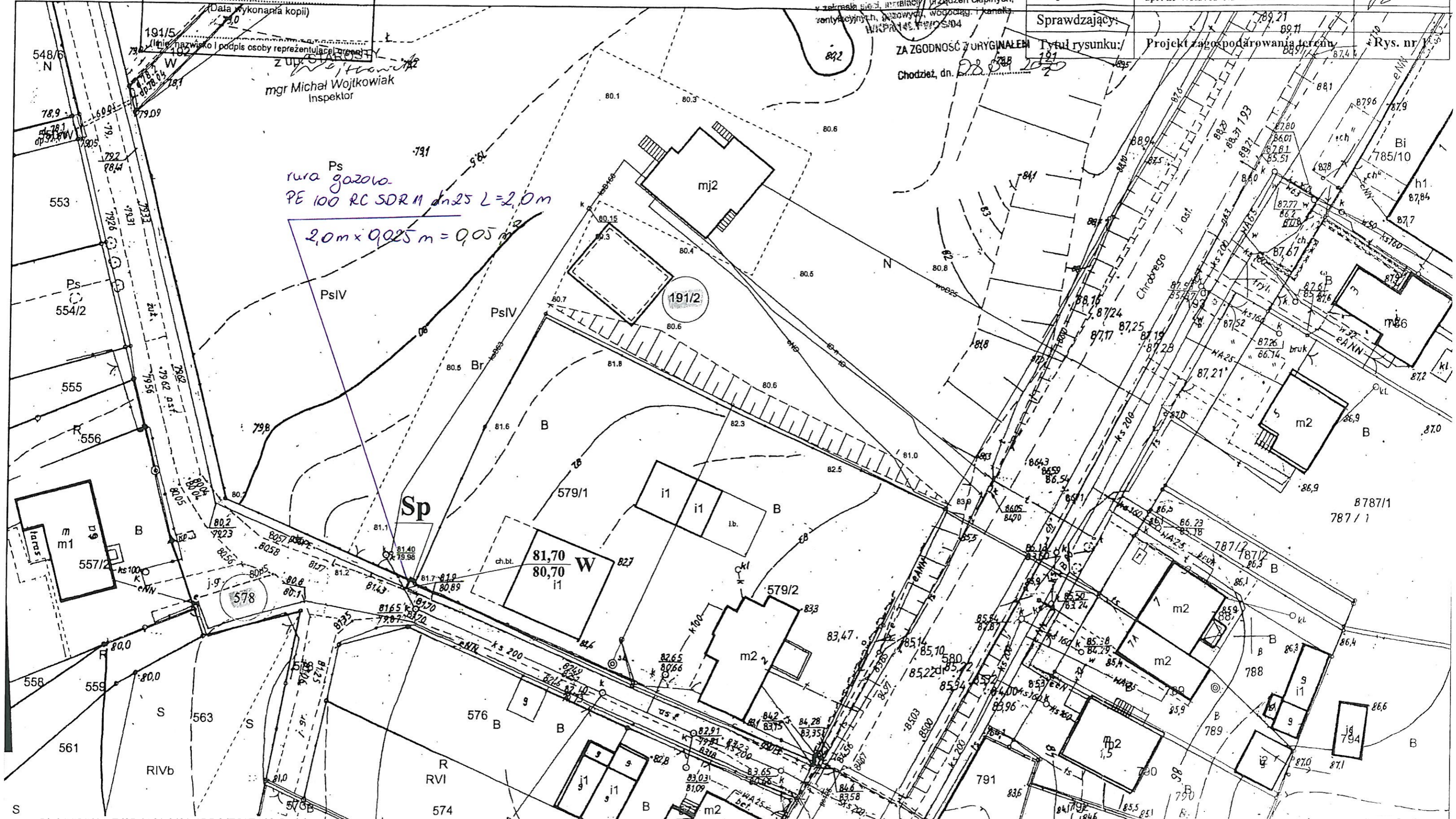
mgr inż. TOMASZ PRZEWOŻNY

opr. bud. do projektowania i kierowania robotami budowlanymi b.o. w szczególności instalacyjnej w zakresie sieci, urządzeń, przewodów, wlotów, wentylacyjnych, gazowych, wodociąg. i kanalizacyjnych.

>>>INŻPROJEKT<<< PRACOWNIA PROJEKTOWA Tomasz Przewoźny	
Obiekt / nazwa opracowania:	Przyłącze gazu średniego ciśnienia do dz. nr 191/2 w Lubasz przy ul. Strumykowej.
Zamawiający:	Polska Spółka Gazownictwa Sp. z o.o. Oddział Zakład Gazowniczy w Poznaniu 61-859 Poznań, ul. Za Groblą 8
Projektant:	mgr inż. Tomasz Przewoźny opr. nr WKP/0149/PWOS/04
Sprawdzający:	
Tytuł rysunku:	Projekt zagospodarowania terenu
Data: 28.04.2020	Rys. nr
Skala: 1:500	
Nr arch. 3-4-21/20	

ZA ZGODNOŚĆ Z URZYMIEM

Chodzież, dn. 28.04.2020



Poświadcza się zgodność niniejszej kopii z treścią materiału państwowego zasobu geodezyjnego i kartograficznego

STAROSTA
CZARNKOWSKO-TRZCIEŃSKI

MAPA ZASADNICZA
(Nazwa materiału zasobu)

GK.6642.679.2020
(Identyfikator ewidencyjny materiału zasobu)

(Data wykonania kopii)

(Imię, nazwisko i podpis osoby reprezentującej organ)

Województwo: wielkopolskie

Powiat: czarnkowsko-trzcianecki

Jednostka ewidencyjna: Gmina Lubasz

Obręb ewidencyjny: LUBASZ

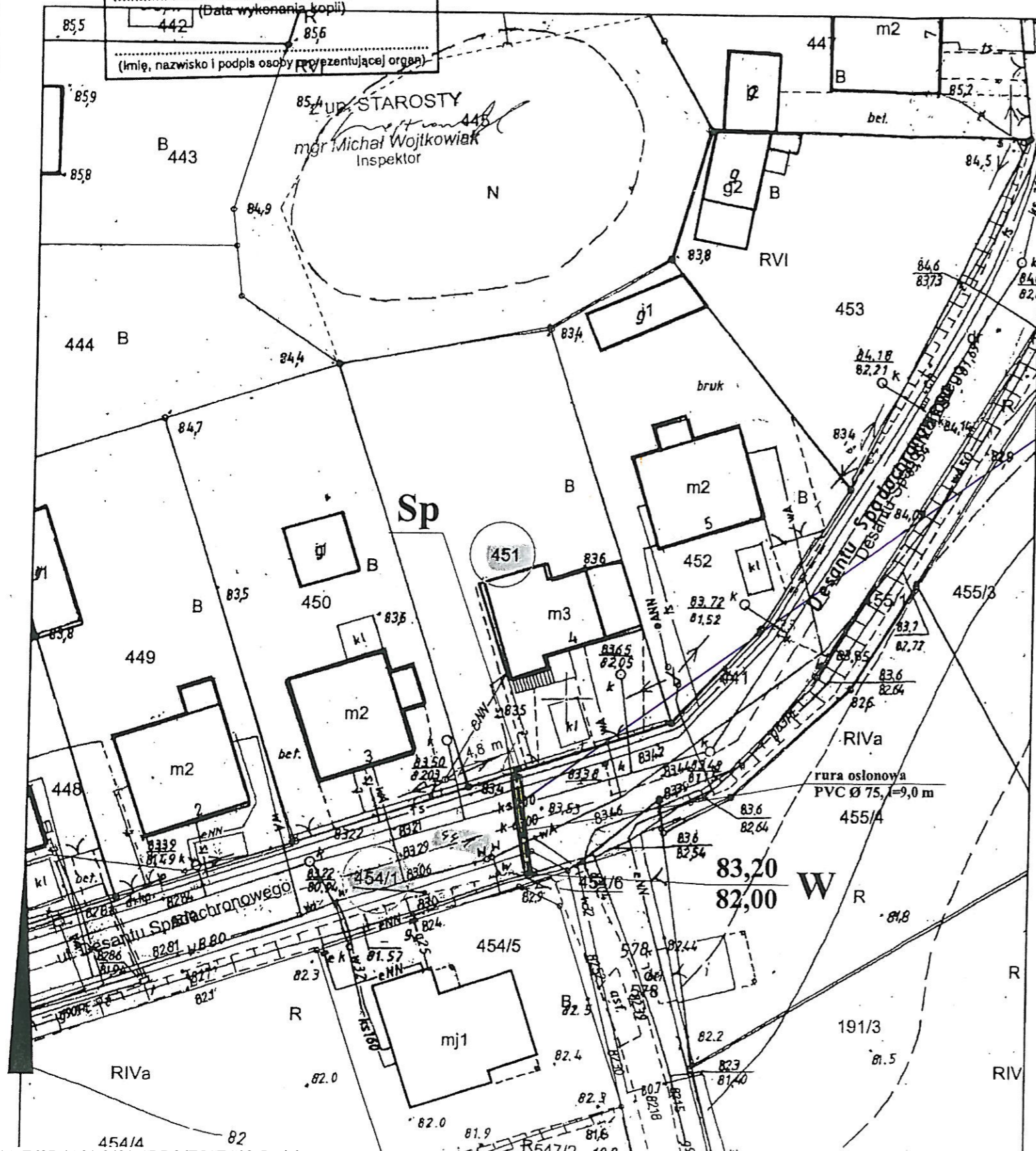
ID: GK.6642.679.2020

Działka: 451

Sekcja: 5.187.33.05.3.3

Mapa zasadnicza

Skala 1:500



rura gazowa
PE 100 RC SDR11 dn 25 L=1,0m
1,0m x 0,025 m = 0,025 m²
rura osłonowa PVC dn 75 L=9,0m
9,0m x 0,075 m = 0,675 m²

Łączenie: 0,7 m²

OZNACZENIA:

W

WŁĄCZENIE DO ISTNIEJĄCEJ SIECI GAZOWEJ Ś/C PE Ø 90
ZA POMOCĄ TRÓJNIKA SIODŁOWEGO Z NAWIERTKĄ I OBEJMĄ DOLNĄ
PE Ø 90/25

Sp

SZAFKA PRZYŁĄCZENIOWA RED.-POM. Q=10,0 m³/h

PRZYŁĄCZE GAZU Ś/C PE100 SDR11 Ø 25, L=10,0 m
+ PRZECISK R.O. PVC Ø 75, L=9,0 m

○

NR DZIAŁKI DOTYCZĄCEJ NINIEJSZEGO OPRACOWANIA

ZA ZGODNOŚĆ Z ORYGINAŁEM

Chodzież, dn. 28.04.2020

mgr inż. TOMASZ PRZEWOŹNY
upr. bud. do projektowania i kierowania robotami
budowlanymi b.o. w specjalności instalacyjnej
w zakresie ciepła, instalacji i urządzeń cieplnych,
wentylacyjnych, gazowych, wodociąg i kanał.
WKP/0149/PWOS/04

>>INŻPROJEKT<<

PRACOWNIA PROJEKTOWA

Tomasz Przewoźny

Obiekt / nazwa opracowania:	Przyłącze gazu średniego ciśnienia do dz. nr 451 w Lubasz przy ul. Desantu Spadochronowego 4.	
Zamawiający:	Polska Spółka Gazownictwa Sp. z o.o. Oddział Zakład Gazowniczy w Poznaniu 61-859 Poznań, ul. Za Groblą 8	Data: 28.04.2020
		Skala: 1:500
Projektant:	mgr inż. Tomasz Przewoźny upr. nr WKP/0149/PWOS/04	Nr arch. 3-4-19/20
Sprawdzający:		
Tytuł rysunku:	Projekt zagospodarowania terenu	Rys. nr 1

W DOKUMENCIE
 Poswiadcza się zgodność niniejszej kopii
 z treścią materiału państwowego zasobu
 geodezyjnego i kartograficznego

STAROSTA
 CZARNKOWSKO-TRZCIANECKI

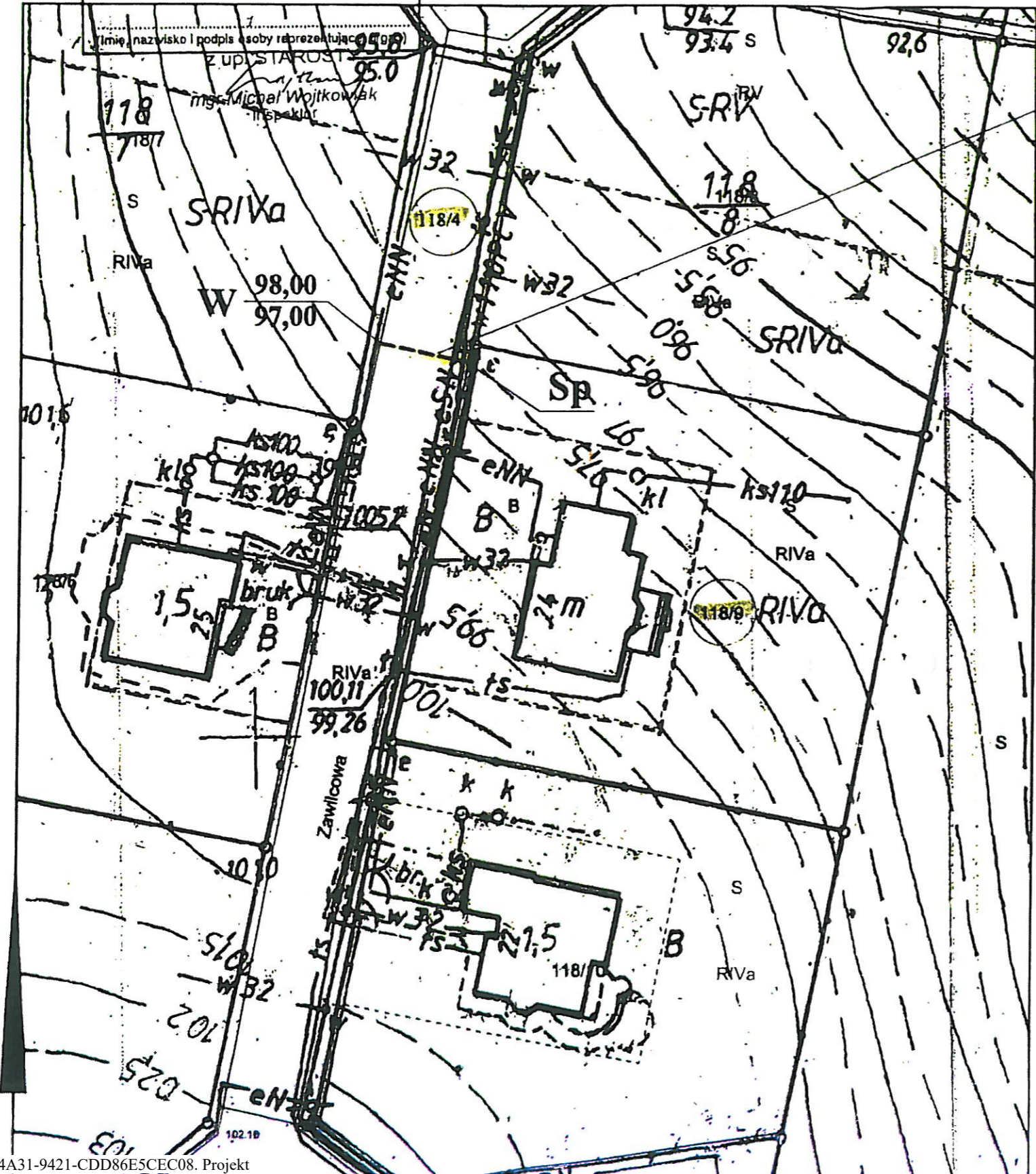
MAPP ZAADNICZA
 (Nazwa materiału zasobu)

GK. 6642. 646. 2020
 (Identyfikator ewidencyjny materiału zasobu)

1-5 KW 2020
 (Data wykonania kopii)

województwo: wielkopolskie
 Powiat: czarnkowsko-trzcianecki
 Jednostka ewidencyjna: Gmina Lubasz
 Obręb ewidencyjny: DĘBE
 ID: GK.6642.646.2020
 Działka: 118/9
 Sekcja: 5.188.34.11.3.2

Mapa zasadnicza
 Skala 1:500



rura gazowa
 PE 100 RC SDR 11 dn 25 L = 9,0m
 9,0m x 0,025 m = 0,225 m²

OZNACZENIA:

- W** WŁĄCZENIE DO ISTNIEJĄCEJ SIECI GAZOWEJ Ś/C PE Ø 63 ZA POMOCĄ TRÓJNIKA SIODŁOWEGO Z NAWIERTKĄ I OBJĘMĄ DOLNĄ PE Ø 63/25
- Sp** SZAFKA PRZYŁĄCZENIOWA RED.-POM. Q=10,0 m³/h
- PRZYŁĄCZE GAZU Ś/C PE100 SDR11 Ø 25, L=9,0 m
- ⊙** NR DZIAŁKI DOTYCZĄCEJ NINIEJSZEGO OPRACOWANIA

mgr inż. **TOMASZ PRZEWOŹNY**
 upr. bud. do projektowania i kierowania robotami
 budowlanymi k.o. w specjalności instalacyjnej
 w zakresie sieci, instalacji i urządzeń ciepłych
 wentylacyjnych, gazowych, wodociąg. i kanaliz.
 WKP/0149/PWOP/04

ZA ZGODNOŚĆ Z ORYGINAŁEM
 Chodził dn. 30.04.2020

>>INŻPROJEKT<< PRACOWNIA PROJEKTOWA Tomasz Przewoźny		
Objekt / nazwa opracowania:	Przyłącze gazu średniego ciśnienia do dz. nr 118/9 w Dębie przy ul. Zawilcowej 24, gm. Lubasz.	
Zamawiający:	Polska Spółka Gazownictwa Sp. z o.o. Oddział Zakład Gazowniczy w Poznaniu 61-859 Poznań, ul. Za Groblą 8	Data: 30.04.20 Skala: 1:500 Nr arch. 3-4-2/20
Projektant:	mgr inż. Tomasz Przewoźny upr. nr WKP/0149/PWOS/04	<i>RP</i>
Sprawdzający:		
Tytuł rysunku:	Projekt zagospodarowania terenu	Rys. nr 1

NABUDOWANE URZĄDZENIE
 Poświadcza się zgodność niniejszej kopii z treścią materiału państwowego zasobu geodezyjnego i kartograficznego

STAROSTA
 CZARNKOWSKO-TRZCIANECKI

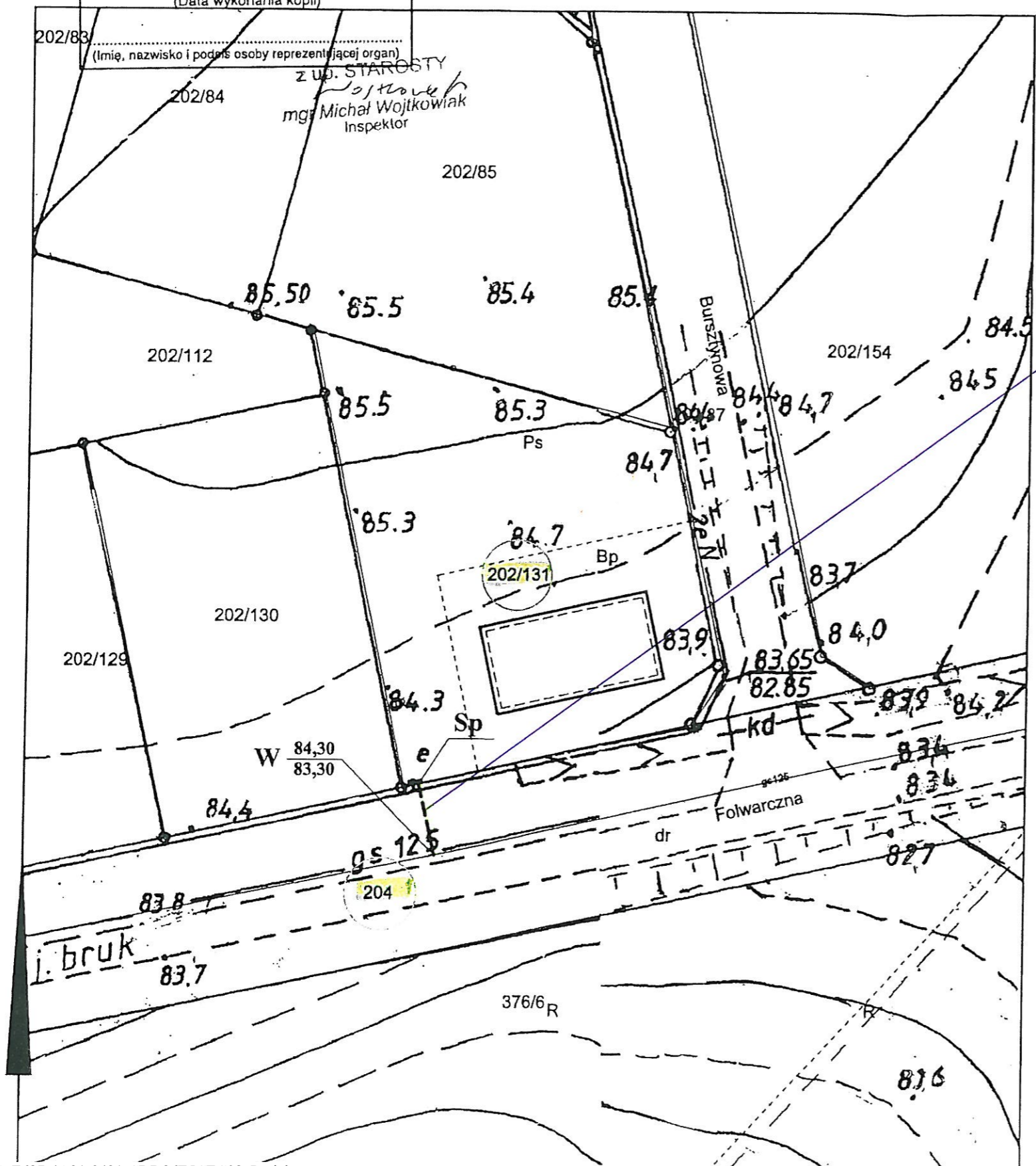
MAPA ZASADNICZA
 (Nazwa materiału zasobu)

CV. 6642.646.2020
 (Identyfikator ewidencyjny materiału zasobu)

15 KWI 2020
 (Data wykonania kopii)

województwo wielkopolskie
 Powiat: czarnkowsko-trzcianecki
 Jednostka ewidencyjna: Gmina Lubasz
 Obręb ewidencyjny: LUBASZ
 ID: GK.6642.646.2020
 Działka: 202/131
 Sekcja: 5.187.33.10.2.4, 5.187.33.10.4.2

Mapa zasadnicza
 Skala 1:500



rura gazowa
 PE 100 RC SDR 11 dn 25 L = 8,0m
 8,0m x 0,025m = 0,2m²

OZNACZENIA:

- Ts** WŁĄCZENIE DO ISTNIEJĄCEJ SIECI GAZOWEJ Ś/C PE Ø 125 ZA POMOCĄ TRÓJNIKA SIODŁOWEGO Z NAWIERTKĄ I OBEJMĄ DOLNĄ PE Ø 125/25
- Sp** SZAFKA PRZYŁĄCZENIOWA RED.-POM. Q=10,0 m³/h
- PRZYŁĄCZE GAZU Ś/C PE100 SDR11 Ø 25, L=8,0m
- NR DZIAŁKI DOTYCZĄCEJ NINIEJSZEGO OPRACOWANIA

ZA ZGODNOŚĆ Z ORYGINAŁEM mgr inż. **TOMASZ PRZEWOŹNY**
 upr. bud. do projektowania i kierowania robotami budowlanymi b.o. w specjalności instalacyjnej w zakresie sieci, instalacji i urządzeń cieplnych, wentylacyjnych, gazowych, wodociąg. i kanaliz. WKP/0149/PWOS/04
 Chodzież, dn. 30.04.2020

>>INŻPROJEKT<< PRACOWNIA PROJEKTOWA Tomasz Przewoźny		
Objekt / nazwa opracowania:	Przyłącze gazu średniego ciśnienia do dz. nr 202/131 przy ul. Folwarcznej w Lubasz.	
Zamawiający:	Polska Spółka Gazownictwa Sp. z o.o. Oddział Zakład Gazowniczy w Poznaniu 61-859 Poznań, ul. Za Groblą 8	Data: 30.04.2020
		Skala: 1:500
Projektant:	mgr inż. Tomasz Przewoźny upr. nr WKP/0149/PWOS/04	Nr arch. 3-2-20/20
Sprawdzający:		
Tytuł rysunku:	Projekt zagospodarowania terenu	Rys. nr 1

Poświadcza się zgodność niniejszej kopii z treścią materiału państwowego zasobu geodezyjnego i kartograficznego

STAROSTA CZARNKOWSKO-TRZCIANECKI

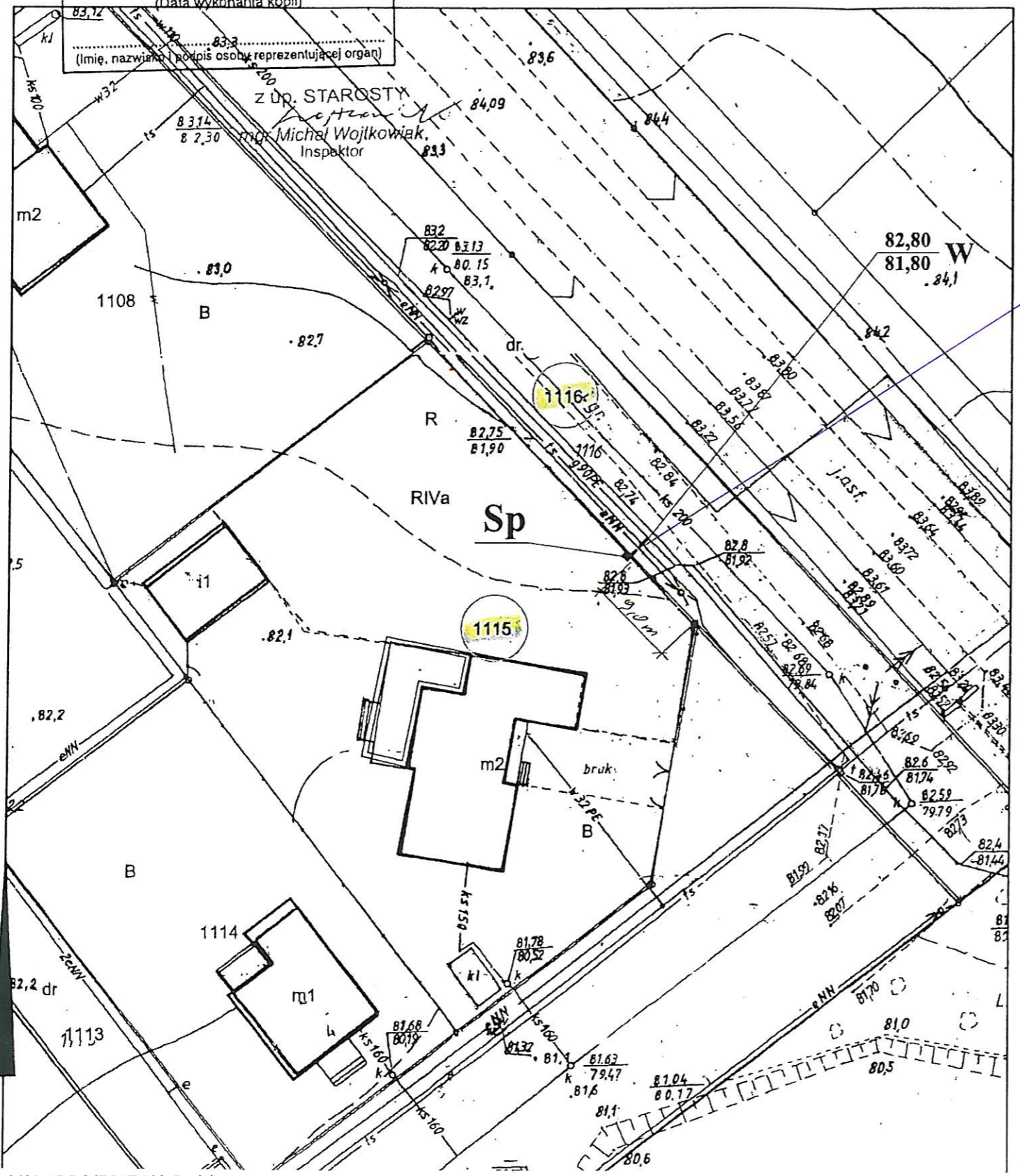
MAPA ZASADNICZA
(Nazwa materiału zasobu)

GK.6642.724.2020
(Identyfikator ewidencyjny materiału zasobu)

2.8.KW.2020
(Data wykonania kopii)

Województwo: wielkopolskie
Powiat: czarnkowsko-trzcianecki
Jednostka ewidencyjna: Gmina Lubasz
Obręb ewidencyjny: LUBASZ
ID: GK.6642.724.2020
Działka: 1115
Sekcja: 5.188.33.04.4.2

Mapa zasadnicza
Skala 1:500



rura gazowa PE100 RC SDR11 dn 25 L=3,0m
3,0m x 0,025m = 0,075m²

OZNACZENIA:

- W** WŁĄCZENIE DO ISTNIEJĄCEJ SIECI GAZOWEJ Ś/C PE Ø 90 ZA POMOCĄ TRÓJNIKA SIODŁOWEGO Z NAWIERTKĄ I OBEJMĄ DOLNĄ PE Ø 90/25
- Sp** SZAFKA PRZYŁĄCZENIOWA RED.-POM. Q=10,0 m³/h
- PRZYŁĄCZE GAZU Ś/C PE100 SDR11 Ø 25, L=3,0 m
- NR DZIAŁKI DOTYCZĄCEJ NINIEJSZEGO OPRACOWANIA

URZĄD GMINY
ul. B. Chrobrego 3
64-720 LUBASZ
woj. wielkopolskie

WOJT
(mgr inż. Marek Filipa)

mgr inż. TOMASZ PRZEWÓŻNY
upr. bud. do projektowania i wykonywania robótami budowlanymi i inż. w specjalności instalacyjnej w zakresie sieci, instalacji urządzeń ciepłych, wentylacyjnych, gazowych, wodociąg. i kanaliz. WKP/145/2005/04

ZA ZGODNOŚĆ Z URYGINAŁEM
Chodzież, dn. 12.05.2020

>>INŻPROJEKT<< PRACOWNIA PROJEKTOWA Tomasz Przewoźny		
Obiekt / nazwa opracowania:	Przyłącze gazu średniego ciśnienia do dz. nr 1115 w Lubasz przy ul. Akacyjnej 2.	
Zamawiający:	Polska Spółka Gazownictwa Sp. z o.o. Oddział Zakład Gazowniczy w Poznaniu 61-859 Poznań, ul. Za Groblą 8	Data: 12.05.2020 Skala: 1:500 Nr arch. 3-4-24/20
Projektant:	mgr inż. Tomasz Przewoźny upr. nr WKP/0149/PWOS/04	<i>TP</i>
Sprawdzający:		
Tytuł rysunku:	Projekt zagospodarowania terenu	Rys. nr 1

Poświadczam zgodność niniejszej kopii z treścią materiału państwowego zasobu geodezyjnego i kartograficznego

STAROSTA
CZARNKOWSKO-TRZCIEŃSKI

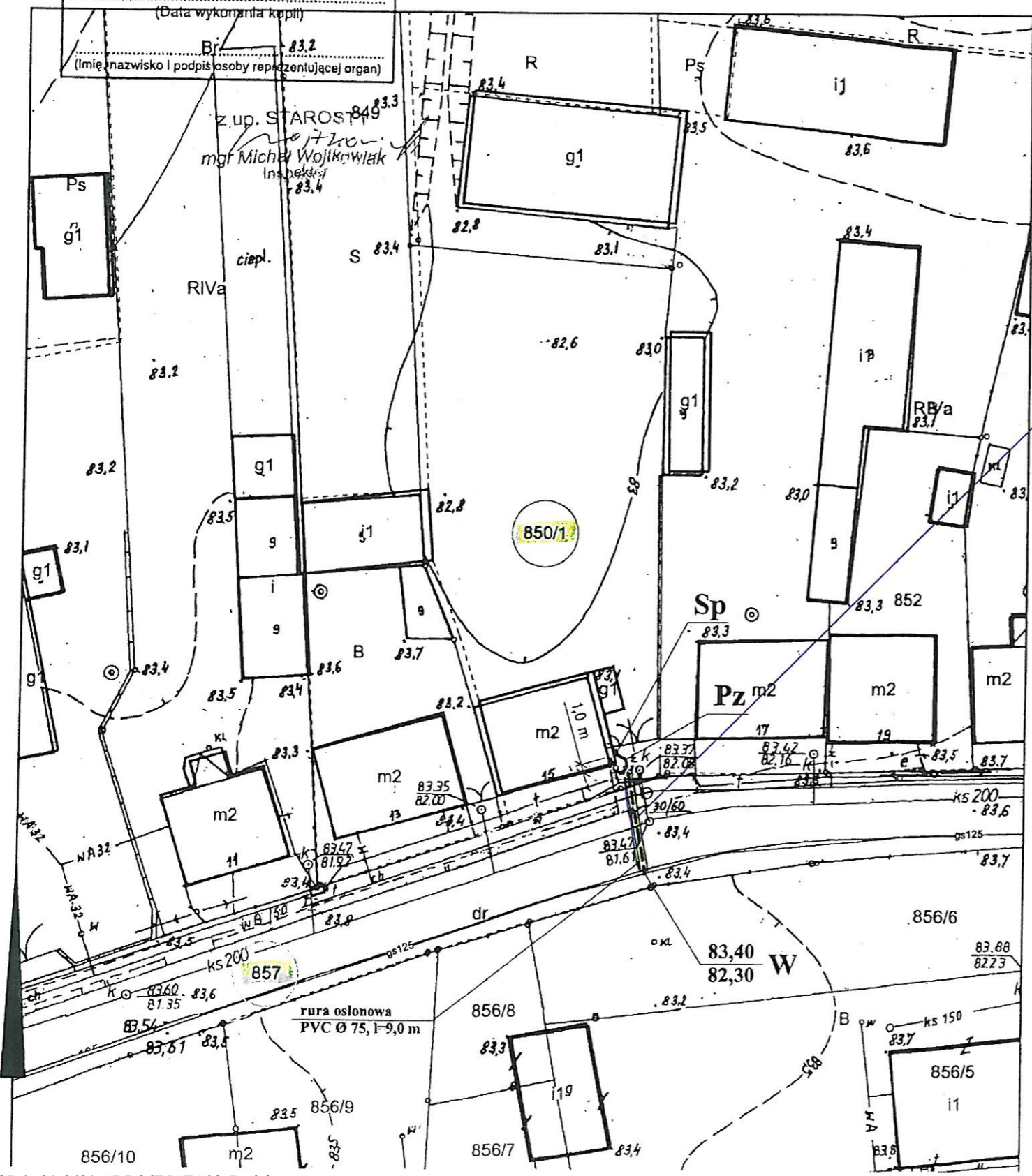
MAPA ZASADNICZA
(Nazwa materiału zasobu)

GK.6642.724.2020
(Identyfikator ewidencyjny materiału zasobu)

28 KWI 2020
(Data wykonania kopii)

Województwo: wielkopolskie
Powiat: czarnkowsko-trzcianecki
Jednostka ewidencyjna: Gmina Lubasz
Obręb ewidencyjny: LUBASZ
ID: GK.6642.724.2020
Działka: 850/1
Sekcja: 5.188.33.10.3.2

Mapa zasadnicza
Skala 1:500



rura gazowa PE 100 RC SDR 11 dn 25 L=3,0m
rura osłonowa PVC dn 75 L=9,0m
3,0m x 0,025m = 0,075m²
9,0m x 0,075m = 0,675m² } Liczenie: 0,75m²

OZNACZENIA:

- W** WŁĄCZENIE DO ISTNIEJĄCEJ SIECI GAZOWEJ Ś/C PE Ø 125 ZA POMOCĄ TRÓJNIKA SIODŁOWEGO Z NAWIERTKĄ I OBEJMĄ DOLNĄ PE Ø 125/25
- Sp** SZAFKA PRZYŁĄCZENIOWA RED.-POM. Q=10,0 m³/h
- PRZYŁĄCZE GAZU Ś/C PE100 SDR11 Ø 25, L=12,0 m + PRZECISK R.O. PVC Ø 75, L=9,0 m
- NR DZIAŁKI DOTYCZĄCEJ NINIEJSZEGO OPRACOWANIA

URZĄD GMIN
ul. B. Chrobrego 3
64-720 LUBASZ
woj. wielkopolski

ZA ZGODNOŚĆ Z ORYGINAŁEM
Czynność, dn. 12.05.2020

mgr inż. TOMASZ PRZEWOŹNY
opr. bud. do projektowania i kier. wania robotami budowlanymi z wyjątkami z dziedziny instalacyjnej w zakresie sieci, instalacji urządzeń ciepłych, wentylacyjnych, gazowych, wodociąg. i kanaliz. WKPN/MS/PWOS/04

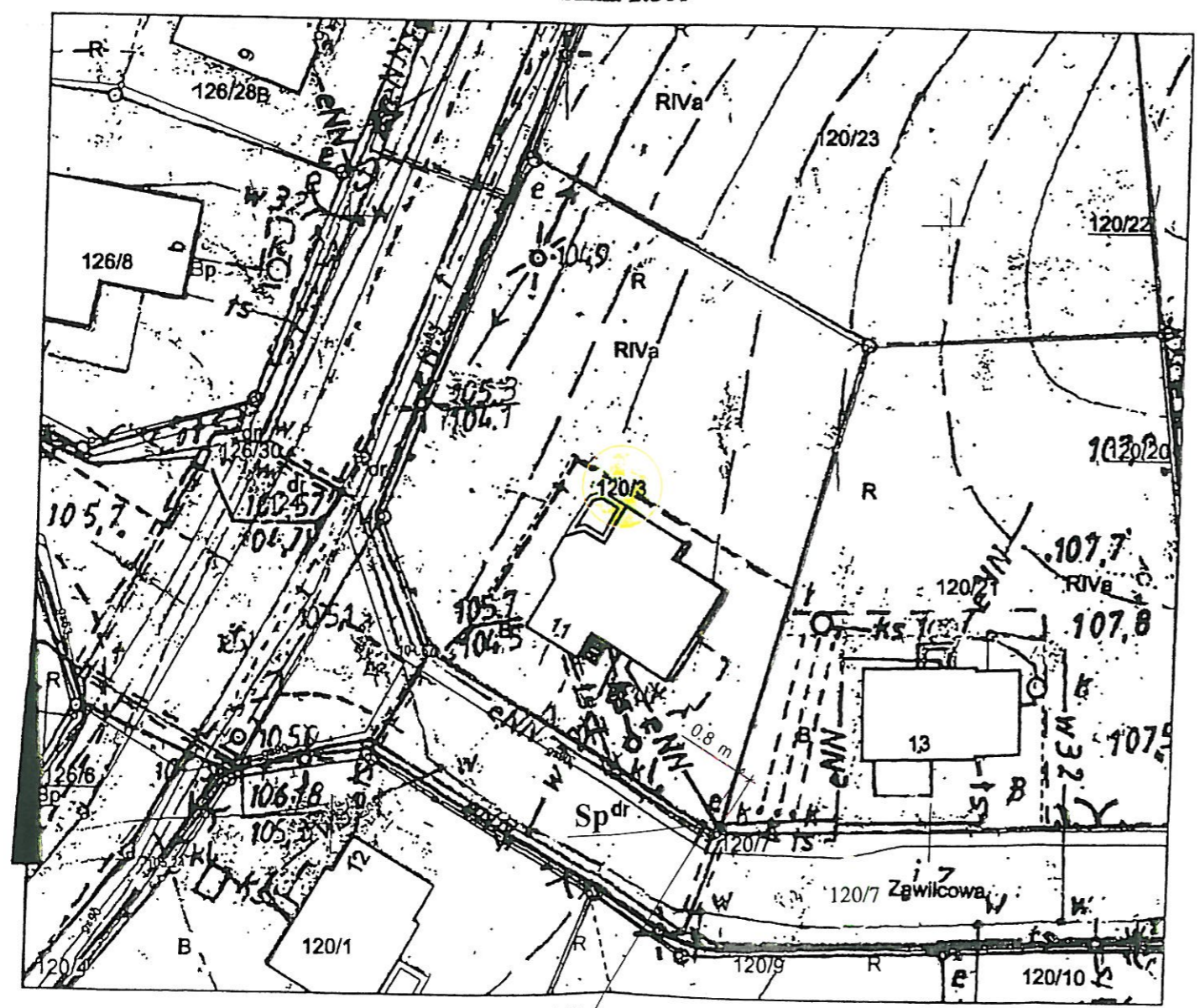
WOJTA
(mgr inż. M. Wójcik-Fieda)

>>INŻPROJEKT<< PRACOWNIA PROJEKTOWA Tomasz Przewoźny		
Obiekt / nazwa opracowania:	Przyłącze gazu średniego ciśnienia do dz. nr 850/1 w Lubasz przy ul. Wiejskiej 15.	
Zamawiający:	Polska Spółka Gazownictwa Sp. z o.o. Oddział Zakład Gazowniczy w Poznaniu 61-859 Poznań, ul. Za Groblą 8	Data: 12.05.2020 Skala: 1:500 Nr arch. 3-4-23/20
Projektant:	mgr inż. Tomasz Przewoźny upr. nr WKP/0149/PWOS/04	<i>TP</i>
Sprawdzający:		
Tytuł rysunku:	Projekt zagospodarowania terenu	Rys. nr 1

STAROSTA
 CZYLI POWIATOWY RZĄDZĄCY
 MAPA ZASADNICZA
 (nazwa i numer mapy)
 358.14-2/37
 (identyfikator ewidencyjny mapy istoty z osobu)
 15 LIP 2020
 (Data wykonania mapy)
 Karolin Dymek
 (imię i nazwisko osoby wykonującej mapę)

Województwo: wielkopolskie
 Powiat: czarnkowsko-trzcianecki
 Jednostka ewidencyjna: Gmina Lubasz
 Obręb ewidencyjny: DEBE
 ID: GK.6642.1322.2020
 Działka: 120/3
 Sekcja: 5.188.34.11.3.3

Mapa zasadnicza
 Skala 1:500



OZNACZENIA:

- W** WŁĄCZENIE DO ISTNIEJĄCEJ SIECI GAZOWEJ Ś/C PE Ø 63 ZA POMOCĄ TRÓJNICKA SIODŁOWEGO Z NAWIERTKĄ I OBEJMĄ DOLNĄ PE Ø 63/25
- Sp** SZAFKA PRZYŁĄCZENIOWA RED.-POM. Q=10,0 m³/h
- PRZYŁĄCZE GAZU Ś/C PE100 SDR11 Ø 25, L=2,0 m
- NR DZIAŁKI DOTYCZĄCEJ NINIEJSZEGO OPRACOWANIA

mgr inż. TOMASZ PRZEWOŹNY
 upr. bud. do projektowania i kierowania robotami budowlanymi b.o. w specjalności instalacyjnej w zakresie sieci, instalacji i urządzeń ciepłych, wentylacyjnych, gazowych, wodociąg. i kanaliz. WKPR/148/PWOS/04

ZA ZGODNOŚĆ Z ORYGINAŁEM
 Chodzież, dn. 16.07.2020

>>INŻPROJEKT<< PRACOWNIA PROJEKTOWA Tomasz Przewoźny		
Obiekt / nazwa opracowania:	Przyłącze gazu średniego ciśnienia do dz. nr 120/3 w Dębie przy ul. Zawilcowej 11, gm. Lubasz.	
Zamawiający:	Polska Spółka Gazownictwa Sp. z o.o. Oddział Zakład Gazowniczy w Poznaniu 61-859 Poznań, ul. Za Groblą 8	Data: 16.07.2020 Skala: 1:500 Nr arch. 3-1-29/20
Projektant:	mgr inż. Tomasz Przewoźny upr. nr WKP/0149/PWOS/04	<i>[Signature]</i>
Sprawdzający:		
Tytuł rysunku:	Projekt zagospodarowania terenu	Rys. nr 1

Podlega ona sędziectwu niniejszej kopii
z treści materiału państwowego zasobu
podleżnego i kartograficznego

STAROSTA
CZARNKOWSKO-TRZCIANECKI

MAPA ZASADNICZA
(Nazwa materiału zasobu)

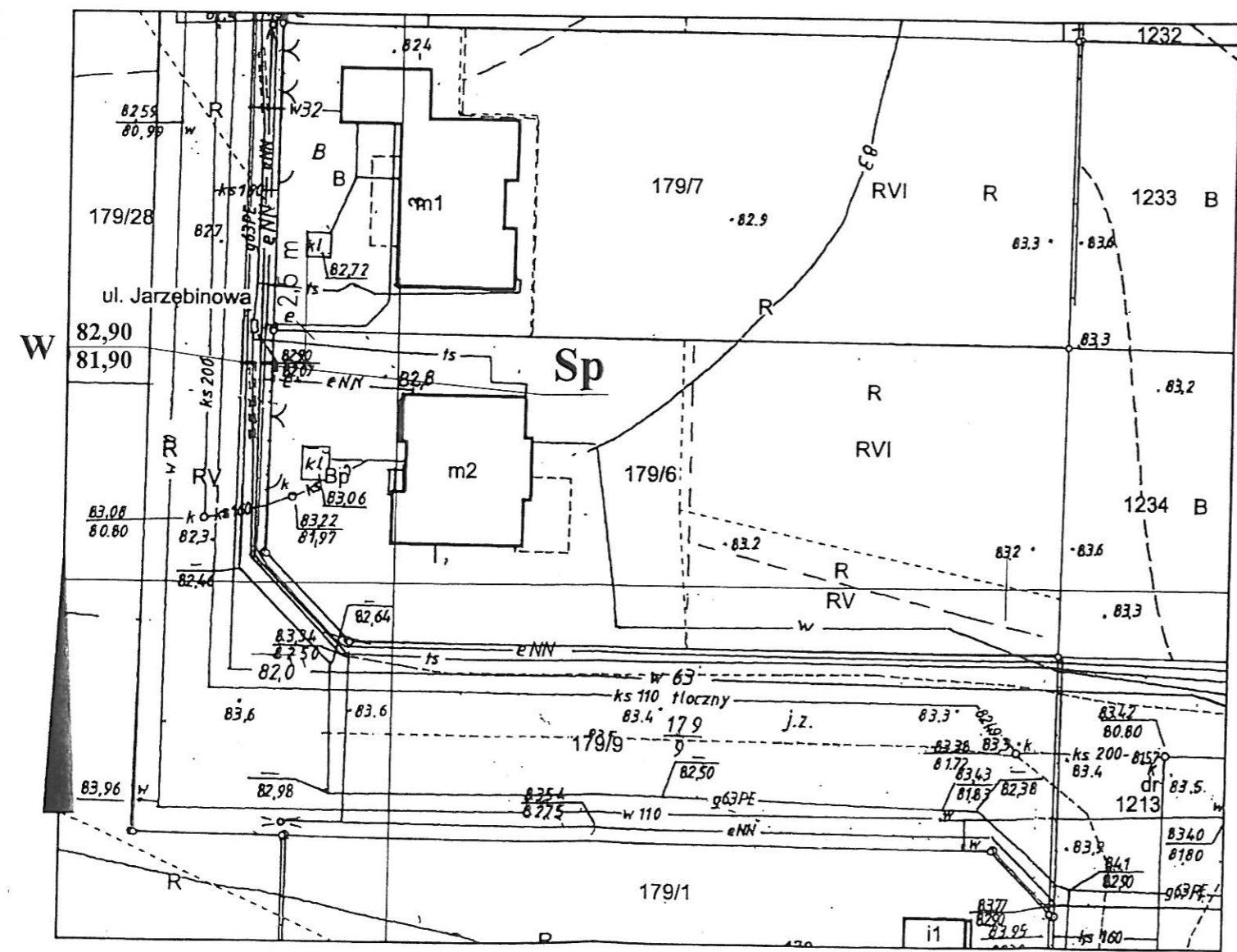
5185
(Identyfikator ewidencyjny materiału zasobu)

29 MAJ 2020
(Data wystawienia mapy)

(Imię, nazwisko i tytuł osoby reprezentującej organ)
specjalista ds. geodezji

Województwo: wielkopolskie
Powiat: czarnkowsko-trzcianecki
Jednostka ewidencyjna: Gmina Lubasz
Obręb ewidencyjny: LUBASZ
ID: GK.6642.945.2020
Działka: 179/6
Seksja: 5.187.33.04.4.1

Mapa zasadnicza
Skala 1:500



OZNACZENIA:

- W** WŁĄCZENIE DO ISTNIEJĄCEJ SIECI GAZOWEJ Ś/C PE Ø 63 ZA POMOCĄ TRÓJNIKA SIODŁOWEGO Z NAWIERTKĄ I OBEJMĄ DOLNĄ PE Ø 63/25
- Sp** SZAFKA PRZYŁĄCZENIOWA RED-POM Q=10,0 m3/h
- PRZYŁĄCZE GAZU Ś/C PE100 SDR11 Ø 25, L=2,5 m
- NR DZIAŁKI DOTYCZĄCEJ NINIEJSZEGO OPRACOWANIA

mgr inż. **TOMASZ PRZEWOŹNY**
upr. bud. do projektowania i kierowania robotami
budowlanymi b.o. w specjalności instalacyjnej
w zakresie sieci, instalacji i urządzeń ciepłych,
rentylacyjnych, gazowych, wodociąg. i kanaliz.
WKP/0149/PWOS/04

ZA ZGODNOŚĆ Z URYGIEM
Podpisz. dn. 12.06.2020

»»INŻPROJEKT«« PRACOWNIA PROJEKTOWA Tomasz Przewoźny		
Objekt / nazwa opracowania:	Przyłącze gazu średniego ciśnienia do dz. nr 179/6 w Lubasz przy ul. Jarzębinowej 1.	
Zamawiający:	Polska Spółka Gazownictwa Sp. z o.o. Oddział Zakład Gazowniczy w Poznaniu 61-859 Poznań, ul. Za Groblą 8	Data: 12.06.2020 Skala: 1:500 Nr arch. 3-2-42/20
Projektant:	mgr inż. Tomasz Przewoźny upr. nr WKP/0149/PWOS/04	<i>P</i>
Sprawdzający:		
Tytuł rysunku:	Projekt zagospodarowania terenu	Ryc nr 1 Strona 12

Poświadczam się zgodność niniejszej kopii z treścią materiału państwowego zasobu geodezyjnego i kartograficznego

STAROSTA
CZARNKOWSKO-TRZCIANECKI

MAPA ZASADNICZA
(Nazwa materiału zasobu)

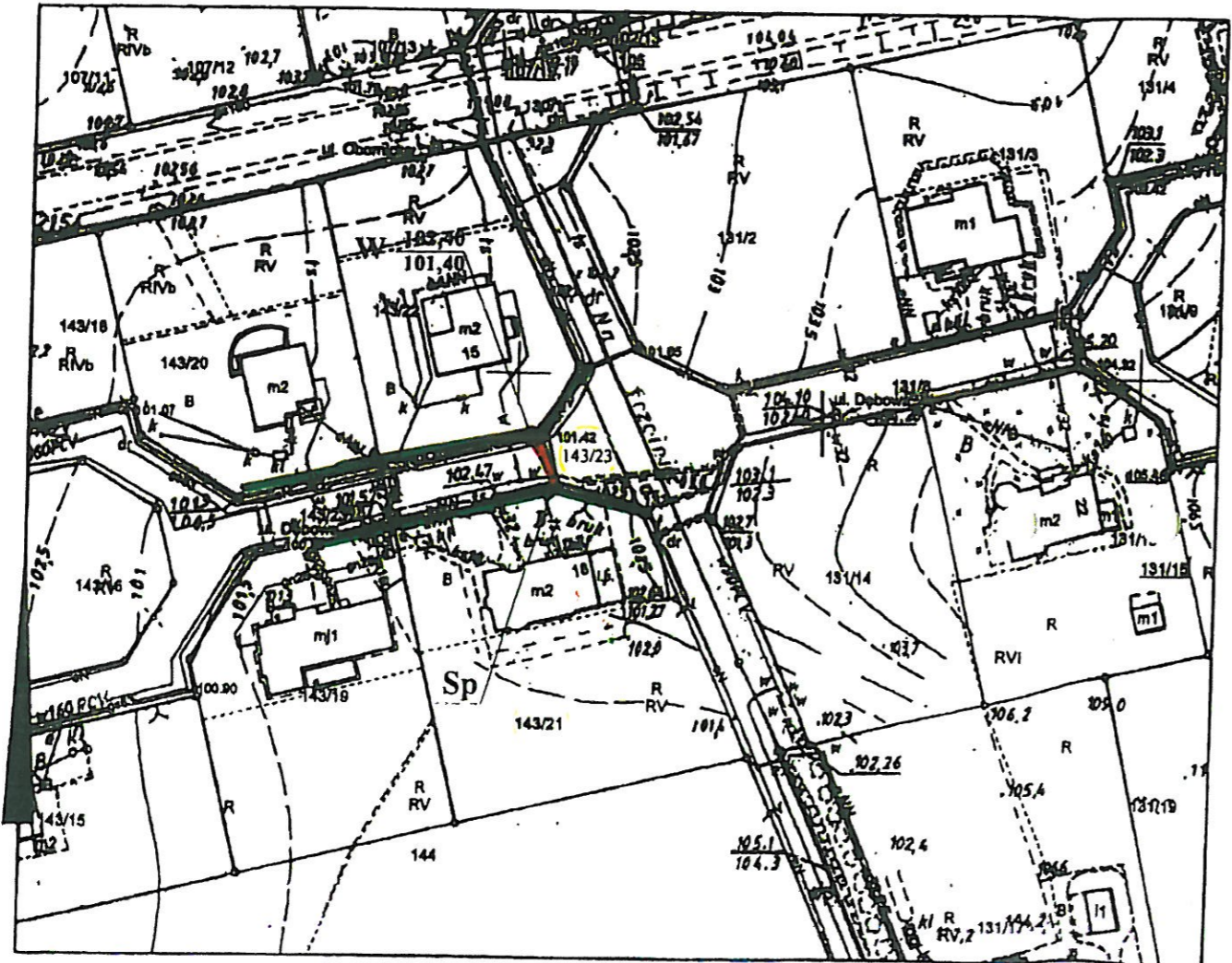
358 A-2/97
(Identyfikator ewidencyjny materiału zasobu)

13 PAJ 2020
(Data wykonania kopii)

Karolina Dymek
(Imię, nazwisko, podpis, data i podpis organu)

Województwo: wielkopolskie
Powiat: czarnkowsko-trzcianecki
Jednostka ewidencyjna: Gmina Lubasz
Obręb ewidencyjny: DĘBE
ID: GK.6642.1811.2020
Działka: 143/21
Seksja: 5.188.34.16.2

Mapa zasadnicza
Skala 1:1000



— granice posesi drogowego
— umieszczone wiatrakowe

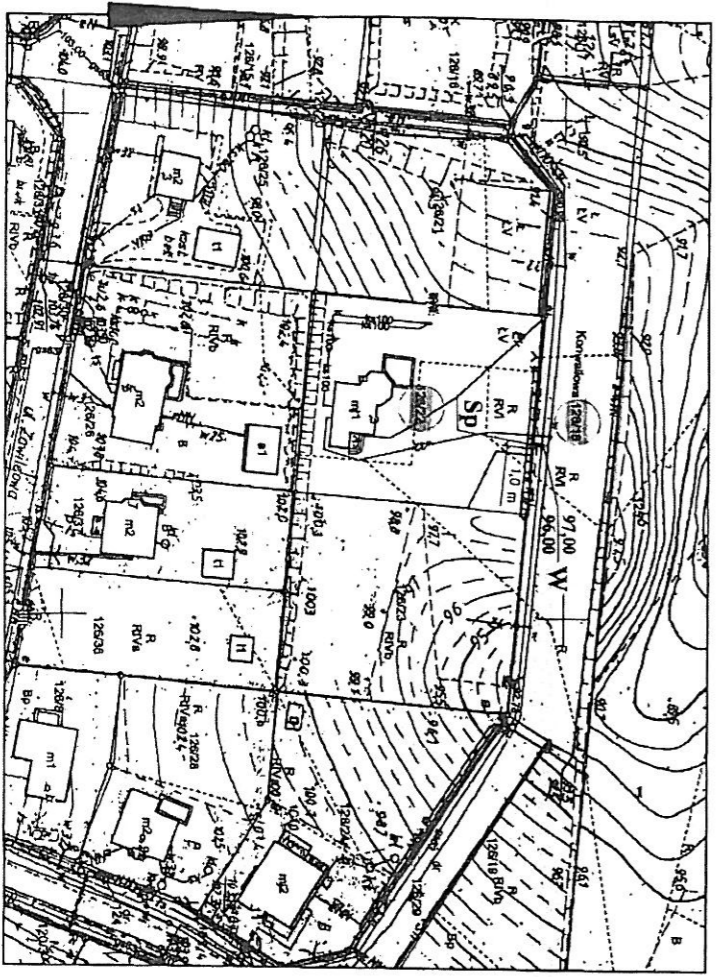
protgaz Norbert Olek
Komasin 21, 62-120 Wapno
NIP: 766-192-55-20
REGON: 360235313
56 096 958

OZNACZENIA:

- W** WŁĄCZENIE DO ISTNIEJĄCEJ SIĘCI GAZOWEJ ŚC PE Ø 63 ZA POMOCĄ TRÓJNIKA SIÓDŁOWEGO Z NAWIERTKĄ I OBEJMĄ DOLNĄ PE Ø 63/25
- Sp** SZAFKA PRZYŁĄCZENIOWA RED-POM Ø=10,0 m³/h
- PRZYŁĄCZE GAZU ŚC PE100 SDR11 Ø 25, L=9,0 m
- NR DZIAŁKI DOTYCZĄCEJ NINIEJSZEGO OPRACOWANIA

Elektronicznie podpisany przez
Tomasz Marcin Przewoźny
Data: 2020.11.10 10:58:51 +01'00'

>>INŻPROJEKT<< PRACOWNIA PROJEKTOWA Tomasz Przewoźny		
Obiekt / nazwa opracowania:	Przyłącze gazu średniego ciśnienia do dz. nr 126/22 w Dębie przy ul. Dębowej 18, gm. Lubasz.	
Zamawiający:	Polska Spółka Gazownictwa Sp. z o.o. Oddział Zakład Gazowniczy w Poznaniu 61-859 Poznań, ul. Za Groblą 8	Data: 10.11.2020 Skala: 1:1000 Nr arch 3-2-62/20
Projektant:	mgr inż. Tomasz Przewoźny upr. nr WKP/0149/PWOS/04	
Sprawdzający:		
Tytuł rysunku:	Projekt zagospodarowania terenu	Rys. nr 1



Poświadczam się zgodność niniejszej kopii z urzędą materiału państwowego zasobu geodezyjnego i kartograficznego
 STAROSTA
 CZARNKOWSKO-TRZCIANECKI
 M.A.P.A. ZASADNICZA
 (Nazwa materiału zasobu)
 308, 4-2/97
 (Identyfikator ewidencyjny materiału zasobu)
 19 LUT 2020
 z upoważnienia Y
 (Imię, nazwisko i funkcja osoby odpowiedzialnej organ)

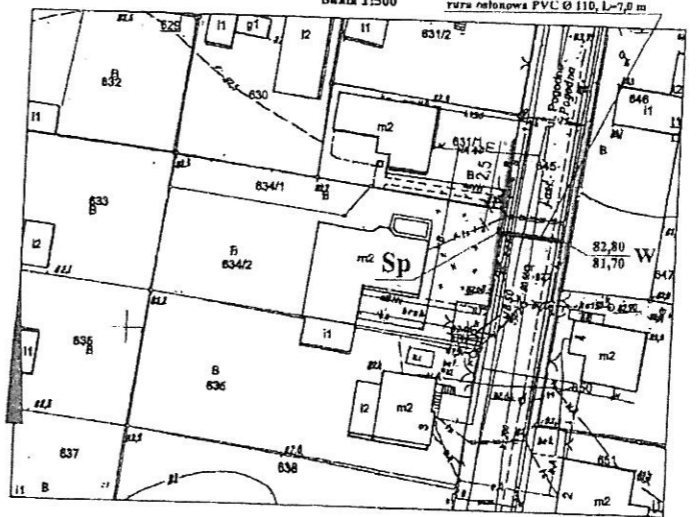
Mapa zasadnicza
Skala 1:1000

Województwo: wielkopolskie
 Powiat: czarnkowsko-trzciański
 Jednostka ewidencyjna: Gmina Lubasz
 Obręb ewidencyjny: DĘBE
 ID: GK.6642.12620
 Data: 1262212618
 Sekcja: 518834113

STAROSTA
 CZARNKOWSKO-TRZCIANECKI
 M.A.P.A. ZASADNICZA
 (Nazwa materiału zasobu)
 5/85
 (Identyfikator ewidencyjny materiału zasobu)
 15 LIP 2020
 z upoważnienia Y
 (Imię, nazwisko i funkcja osoby odpowiedzialnej organ)

Województwo: wielkopolskie
 Powiat: czarnkowsko-trzciański
 Jednostka ewidencyjna: Gmina Lubasz
 Obręb ewidencyjny: LUBASZ
 ID: GK.6642.1222.2020
 Data: 6342
 Sekcja: 5187330924

Mapa zasadnicza
Skala 1:500
rura betonowa PVC Ø 110, L=7,0 m



OZNACZENIA:
W WŁĄCZENIE DO SIETKI I SIECI GAZOWEJ ŚC.PE.0.63 ZA POMOCĄ TRUBKI SZKŁANEJ Z NAWĘTKĄ I OBRĘBĄ DOLNĄ PE Ø 63,5
Sp SZAFKA PRZYŁĄCZENIOWA BIEL-POM Q=100 m³/h PRZYŁĄCZE GAZU ŚC. PE100 SBR11 Ø 21,1-20 m WŁĄCZENIE DO SIETKI I SIECI GAZOWEJ ŚC.PE.0.63

profgaz Nieulotnik
 ul. Włocławska 21, 61-700 Włocławek
 tel. 46 252 54 20
 REGON: 142233133
 NIP: 648 026 936
 e-mail: profgaz@nieulotnik.pl

>>INŻYNIERSTWO<< PRACOWNIA PROJEKTOWA Tomasz Przewoźny	
Obiekt / nazwa opracowania:	Przyłącze gaz. średnicy ciśnienia do dz. nr 6342 w Lubasz przy ul. Pogodnej 5.
Zamawiający:	Polska Spółka Gazownictwa Sp. z o.o. Oddział Zakład Gazownictwa w Poznaniu 61-859 Poznań, ul. Za Groblą 8
Projektant:	mgr inż. Tomasz Przewoźny upr. nr WKP01497W0504
Sprawdzający:	[Signature]
Tytuł rysunku:	Projekt zagospodarowania terenu
Data:	13.09.2020
Skala:	1:500
Nr arch.:	3-2-4920
Rys. nr:	1

*głównie pow. chybionego
 - uwzględnienie uwzględnienie*

OZNACZENIA:
W WŁĄCZENIE DO SIETKI I SIECI GAZOWEJ ŚC.PE.0.63 ZA POMOCĄ TRUBKI SZKŁANEJ Z NAWĘTKĄ I OBRĘBĄ DOLNĄ PE Ø 63,5
Sp SZAFKA PRZYŁĄCZENIOWA BIEL-POM Q=100 m³/h PRZYŁĄCZE GAZU ŚC. PE100 SBR11 Ø 21,1-20 m WŁĄCZENIE DO SIETKI I SIECI GAZOWEJ ŚC.PE.0.63

mgr inż. TOMASZ PRZEWOŹNY
 upr. bud. do projektowania i kierowania robotami budowlanymi b.o. w specjalności inżynierskiej w zakresie sieci, instalacji i urządzeń ciepłowniczych, wentylacyjnych, parowych, wodociągów i kanalizacji
 WKP01497W0504

z up. POWIAT GMINY
 (Signature)
 SERWISOWY GMINNY

>>INŻYNIERSTWO<< PRACOWNIA PROJEKTOWA Tomasz Przewoźny	
Obiekt / nazwa opracowania:	Przyłącze gaz. średnicy ciśnienia do dz. nr 12672 w Dębe przy ul. Konwaliowej 3, gm. Lubasz.
Zamawiający:	Polska Spółka Gazownictwa Sp. z o.o. Oddział Zakład Gazownictwa w Poznaniu 61-859 Poznań, ul. Za Groblą 8
Projektant:	mgr inż. Tomasz Przewoźny upr. nr WKP01497W0504
Sprawdzający:	[Signature]
Tytuł rysunku:	Projekt zagospodarowania terenu
Data:	14.02.2020
Skala:	1:500
Nr arch.:	3-2-20
Rys. nr:	1

Starostwo Powiatowe Czarnkowsko-Trzcianecki

STAROSTA
CZARNKOWSKO-TRZCIANECKI

MAPA ZASADNICZA

(Nazwa materiału zasobu)

5/85

(Identyfikator ewidencyjny materiału zasobu)

30 MAJ 2019

(Data wykonania kopii)

Powiat: czarnkowsko-trzcianecki

Jednostka ewidencyjna: Gmina Lubasz

Obręb ewidencyjny: LUBASZ

ID: GK.6642.1304.2019

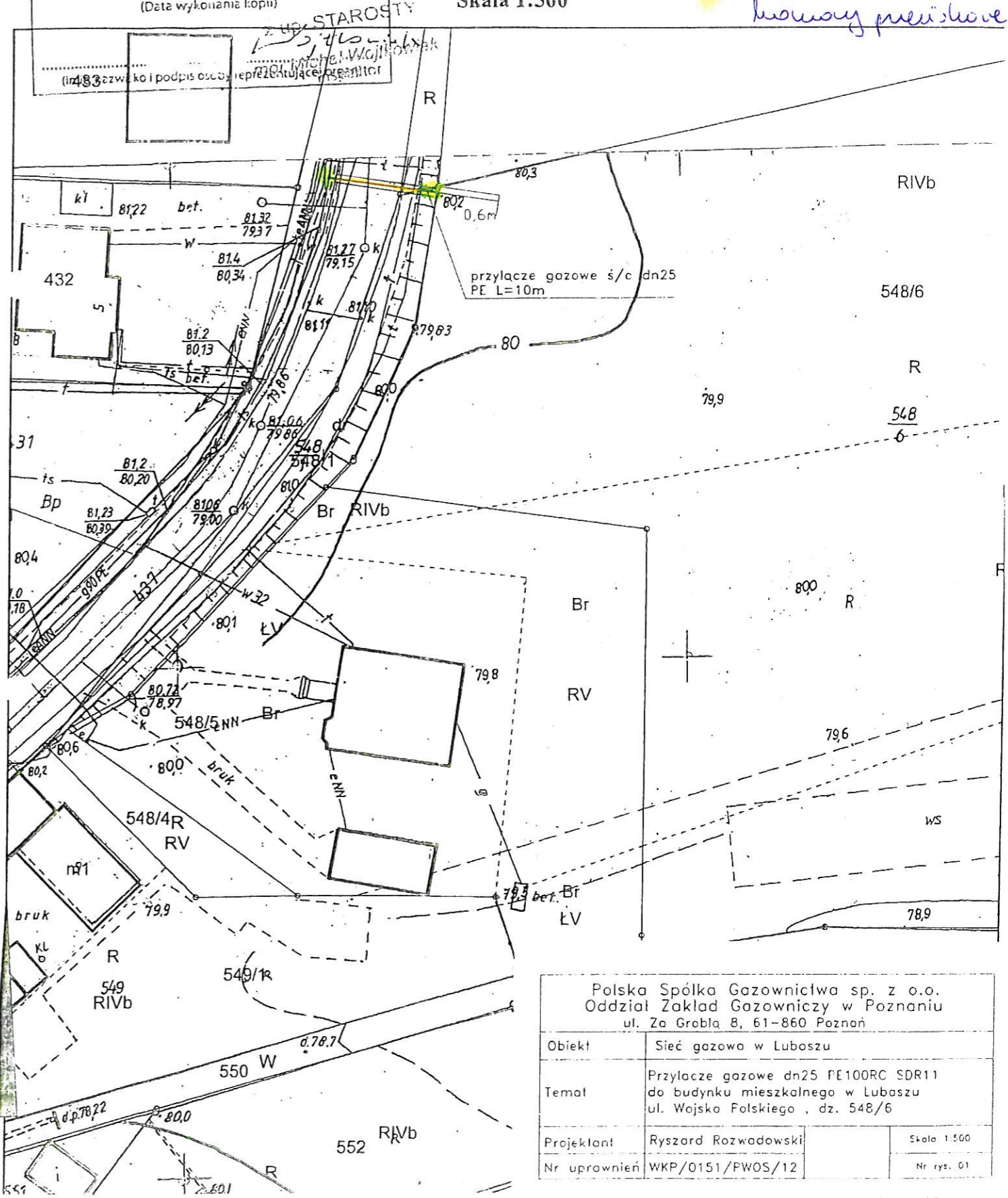
Działka: 548/6

Sekcja: 5.187.33.05.3.3, 5.187.33.10.1.1

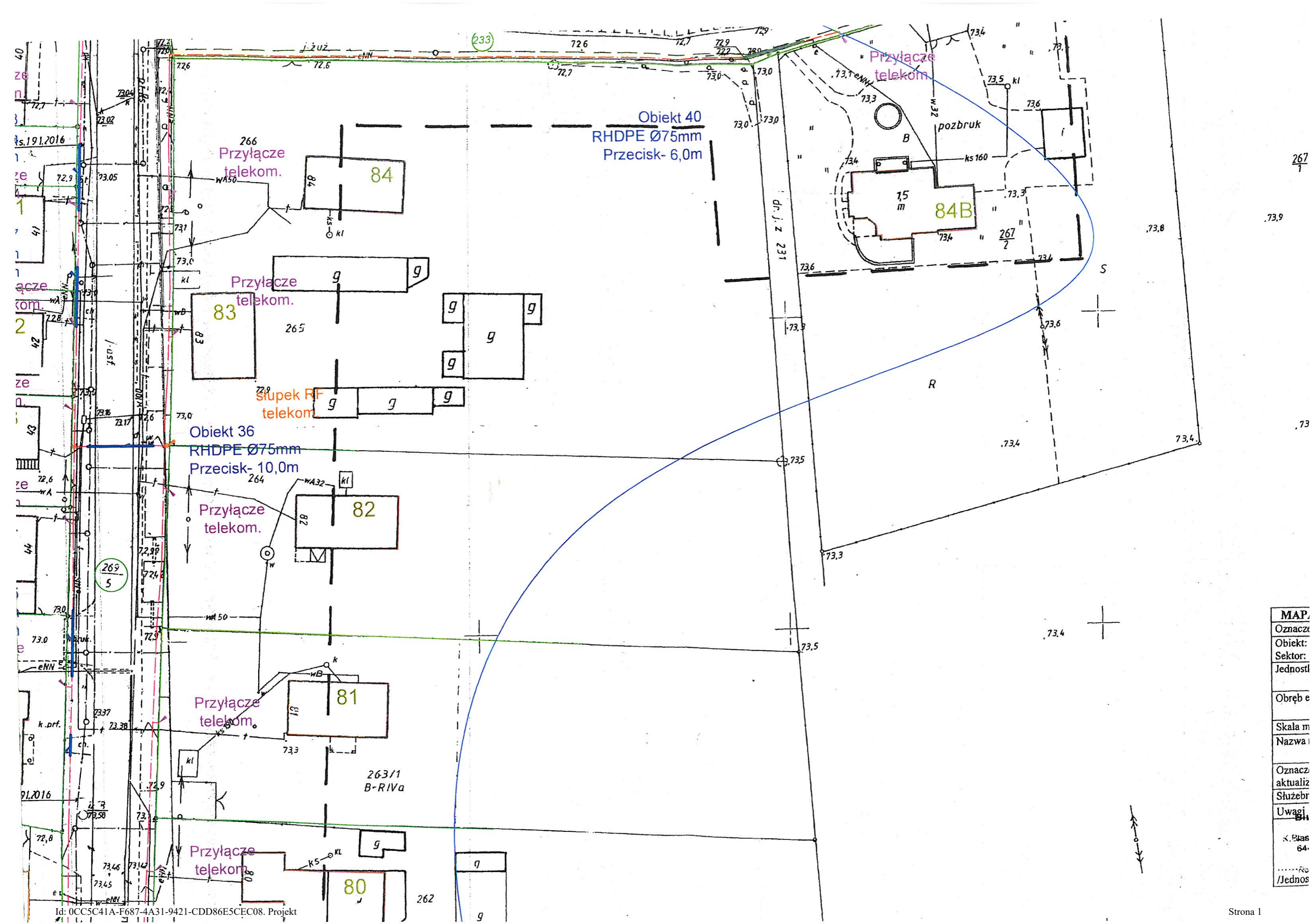
Mapa zasadnicza

Skala 1:500

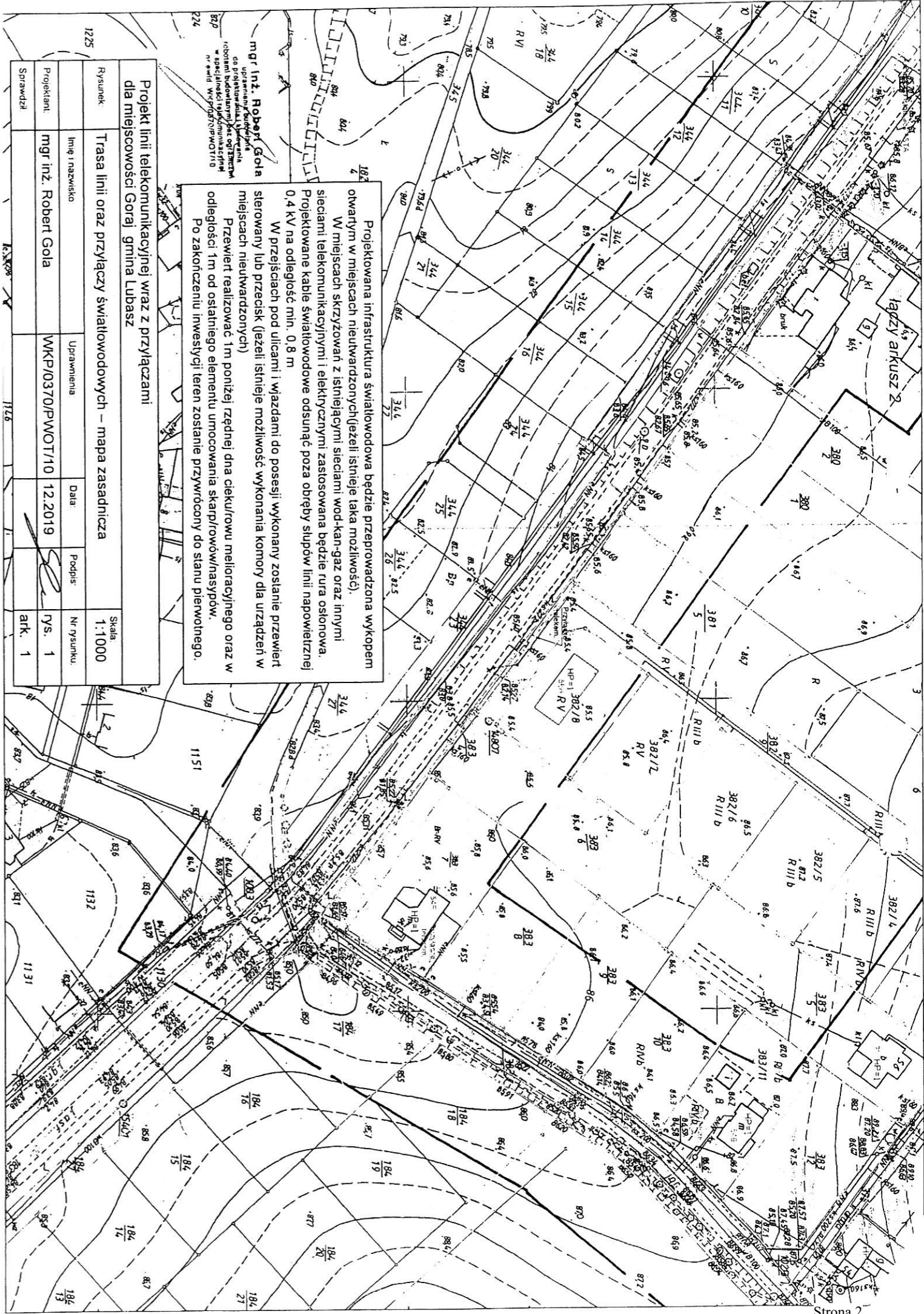
*mitingowa p. 50
w. 50
p. 50
nowy przewód*



Polska Spółka Gazownictwa sp. z o.o. Oddział Gazownictwo w Poznaniu ul. Za Groblą 8, 61-860 Poznań	
Objekt	Sieć gazowa w Lubasz
Temat	Przyłącze gazowe dn25 PE100RC SDR11 do budynku mieszkalnego w Lubasz ul. Wojska Polskiego, dz. 548/6
Projektant	Ryszard Rozwadowski
Nr uprawnień	WKP/0151/PWOS/12
	Skala 1:500
	Nr rys. 01



MAP.
Oznacze
Obiekt:
Sektor:
Jednost
Obręb e
Skala m
Nazwa
Oznacz
aktualiz
Służebr
Uwagi
< Klas
64.
/Jednos




Projektowana infrastruktura światłowodowa będzie przeprowadzona wykopem otwartym w miejscach nieuwardzonych (jeżeli istnieje taka możliwość).
 W miejscach skrzyżowań z istniejącymi sieciami wod-kan-gaz oraz innymi sieciami telekomunikacyjnymi i elektrycznymi zastosowana będzie rura osłonowa.
 Projektowane kable światłowodowe odsunąć poza obręb słupów linii napowietrznej 0,4 kV na odległość min. 0,8 m.
 W przejściach pod ulicami i wjazdami do posesji wykonany zostanie przewiert sterowany lub przecisk (jeżeli istnieje możliwość wykonania komory dla urządzeń w miejscach nieuwardzonych).
 Przewiert realizować 1m poniżej rzędnej dna ciekul/rowu melioracyjnego oraz w odległości 1m od ostatniego elementu umocowania skarp/rowów/nasyków.
 Po zakończeniu inwestycji teren zostanie przywrócony do stanu pierwotnego.

Projekt linii telekomunikacyjnej wraz z przyłączami dla miejscowości Goraj, gmina Lubasz

Rysunek	Trasa linii oraz przyłączy światłowodowych – mapa zasadnicza			Skala	1:1000
1225	Imię i nazwisko	Uprawnienia	Data	Podpis	Nr rysunku
	mgr inż. Robert Gola	WK/P/0370/P/WOT/10	12.2019		rys. 1
	Sprawdził				ark. 1

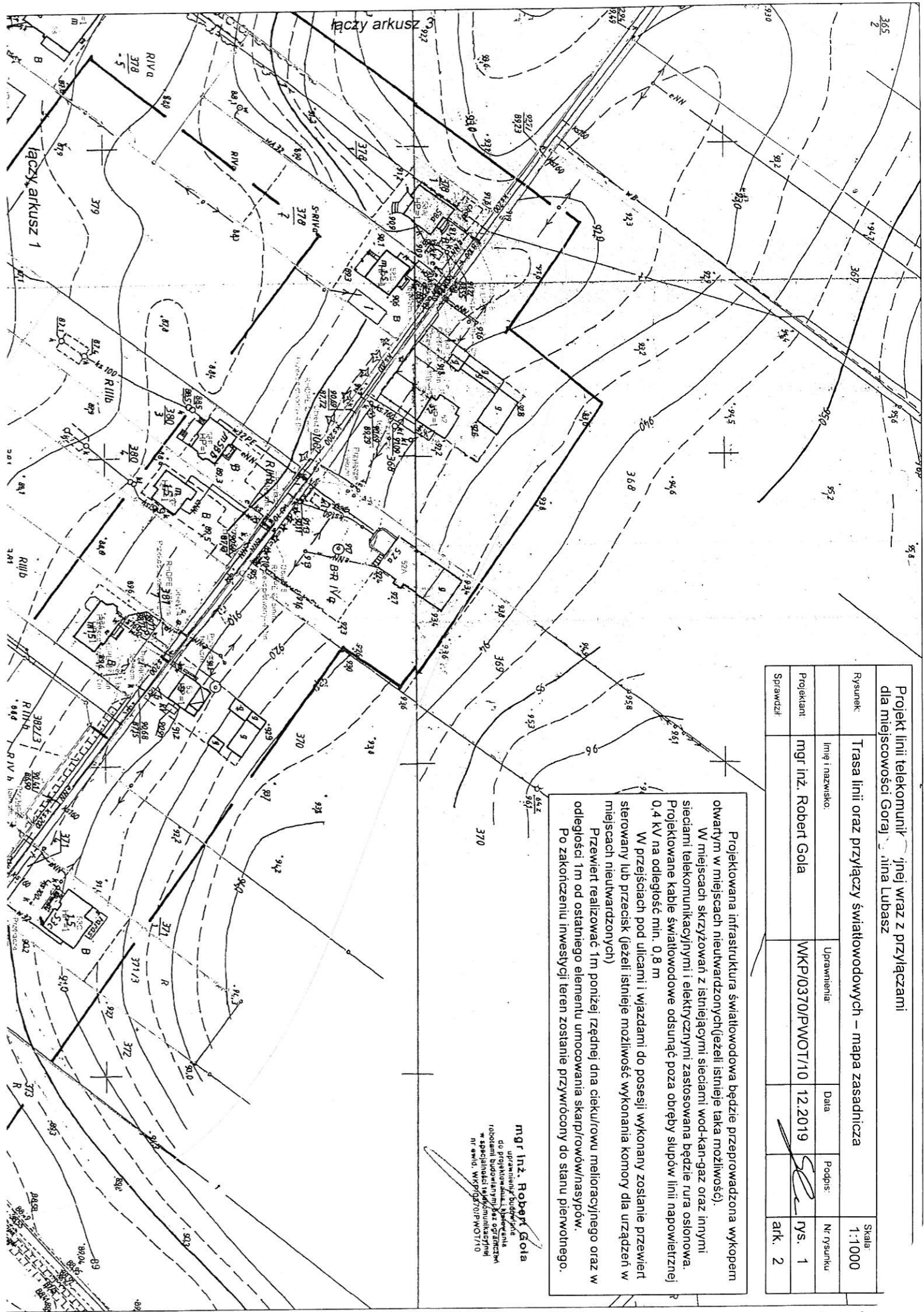
mgr inż. Robert Gola
 uprawnienia budowlane do projektowania, nadzoru inwestycyjnego i kierowania w specjalności inżynierskiej przyr. 13
 nr ewid. Wydziałowy WOT/110

Projekt linii telekomunikacyjnej wraz z przyłączami dla miejscowości Goraj, Jolna Lubasz

Rysunek	Trasa linii oraz przyłączy światłowodowych – mapa zasadnicza			Skala	1:1.000
Projektant	mgr inż. Robert Gola	WKP/0370/PWOT/10	12.2019	Podpis	Nr rysunku
Sprawdził					rys. 1
					ark. 2

Projektowana infrastruktura światłowodowa będzie przeprowadzona wykopem otwartym w miejscach nieurtwardzonych (jeżeli istnieje taka możliwość).
 W miejscach skrzyżowań z istniejącymi sieciami: wod-kan-gaz oraz innymi sieciami telekomunikacyjnymi i elektrycznymi zastosowana będzie rura osłonowa. Projektowane kable światłowodowe odsunąć poza obręb słupów linii napowietrznej 0,4 kV na odległość min. 0,8 m.
 W przejściach pod ulicami i wjazdami do posesji wykonany zostanie przewiert sterowany lub przecisk (jeżeli istnieje możliwość wykonania komory dla urządzeń w miejscach nieurtwardzonych).
 Przewiert realizować 1m poniżej rzędnej dna ciekurowu melioracyjnego oraz w odległości 1m od ostatniego elementu umocowania skarp/rowów/nasypów.
 Po zakończeniu inwestycji teren zostanie przywrócony do stanu pierwotnego.

mgr inż. Robert Gola
 uprawniony do projektowania i nadzoru inwestycyjnego w zakresie telekomunikacji
 nr ewid. WKP/0370/PWOT/10

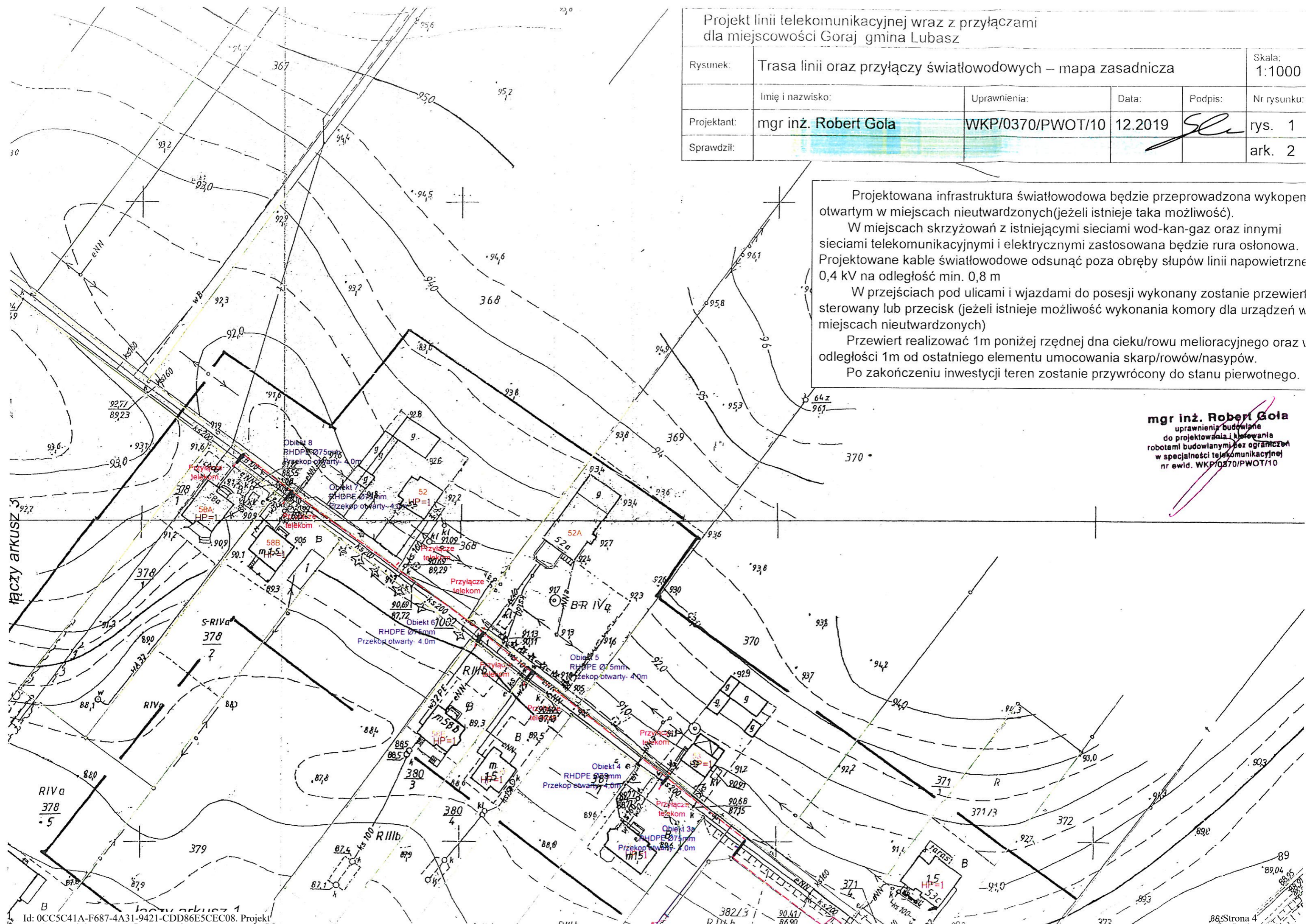


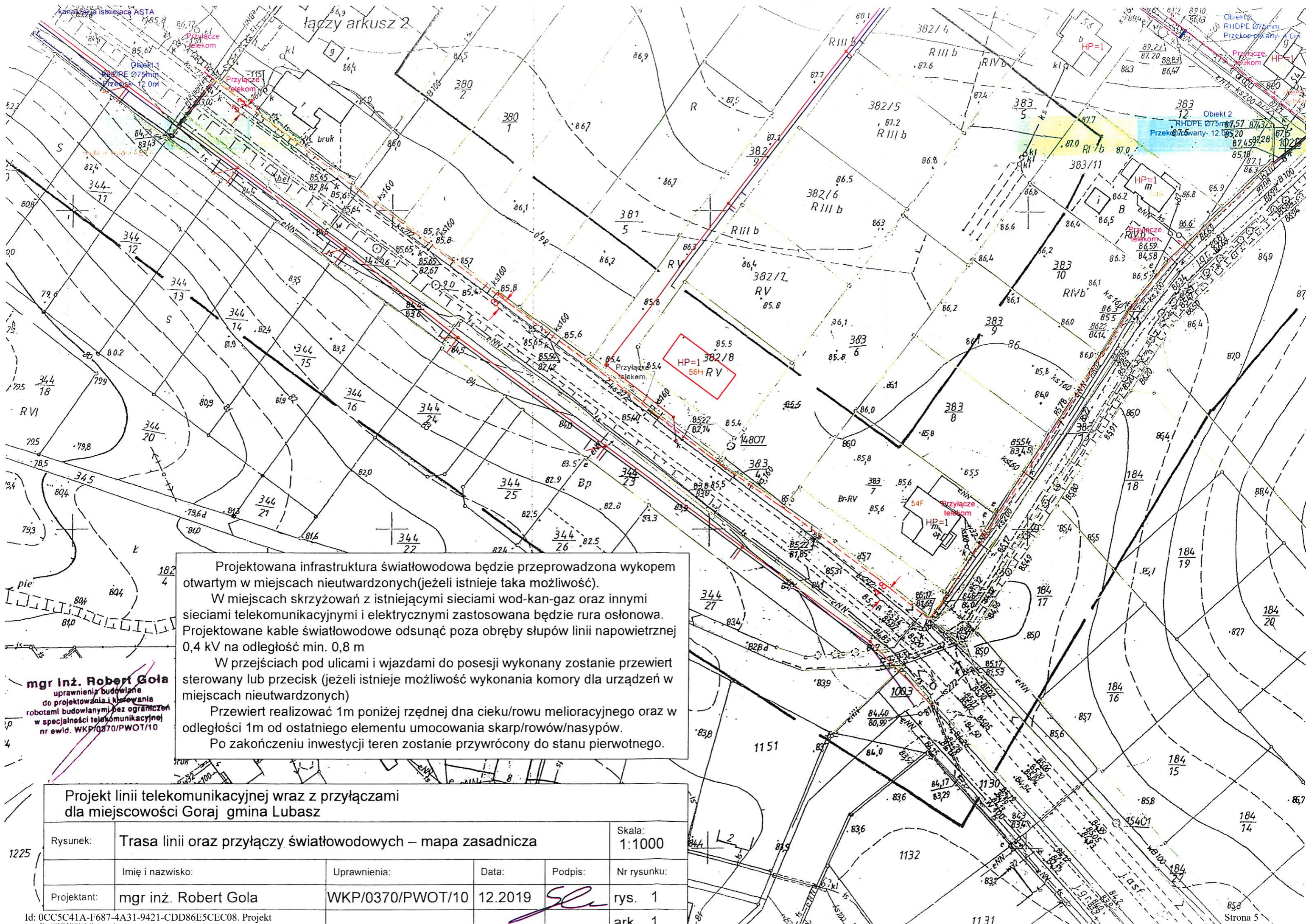
Projekt linii telekomunikacyjnej wraz z przyłączami dla miejscowości Goraj gmina Lubasz

Rysunek:	Trasa linii oraz przyłączy światłowodowych – mapa zasadnicza				Skala: 1:1000
Projektant:	Imię i nazwisko:	Uprawnienia:	Data:	Podpis:	Nr rysunku:
Sprawdził:	mgr inż. Robert Gola	WKP/0370/PWOT/10	12.2019		rys. 1 ark. 2

Projektowana infrastruktura światłowodowa będzie przeprowadzona wykopem otwartym w miejscach nieutwardzonych (jeżeli istnieje taka możliwość).
 W miejscach skrzyżowań z istniejącymi sieciami wod-kan-gaz oraz innymi sieciami telekomunikacyjnymi i elektrycznymi zastosowana będzie rura osłonowa. Projektowane kable światłowodowe odsunąć poza obręb słupów linii napowietrznej 0,4 kV na odległość min. 0,8 m
 W przejściach pod ulicami i wjazdami do posesji wykonany zostanie przewiert sterowany lub przecisk (jeżeli istnieje możliwość wykonania komory dla urządzeń w miejscach nieutwardzonych)
 Przewiert realizować 1m poniżej rzędnej dna cieku/rowu melioracyjnego oraz w odległości 1m od ostatniego elementu umocowania skarp/rowów/nasypów.
 Po zakończeniu inwestycji teren zostanie przywrócony do stanu pierwotnego.

mgr inż. Robert Gola
 uprawnienia budowlane do projektowania i kierowania robotami budowlanymi bez ograniczeń w specjalności telekomunikacyjnej nr ewid. WKP/0370/PWOT/10

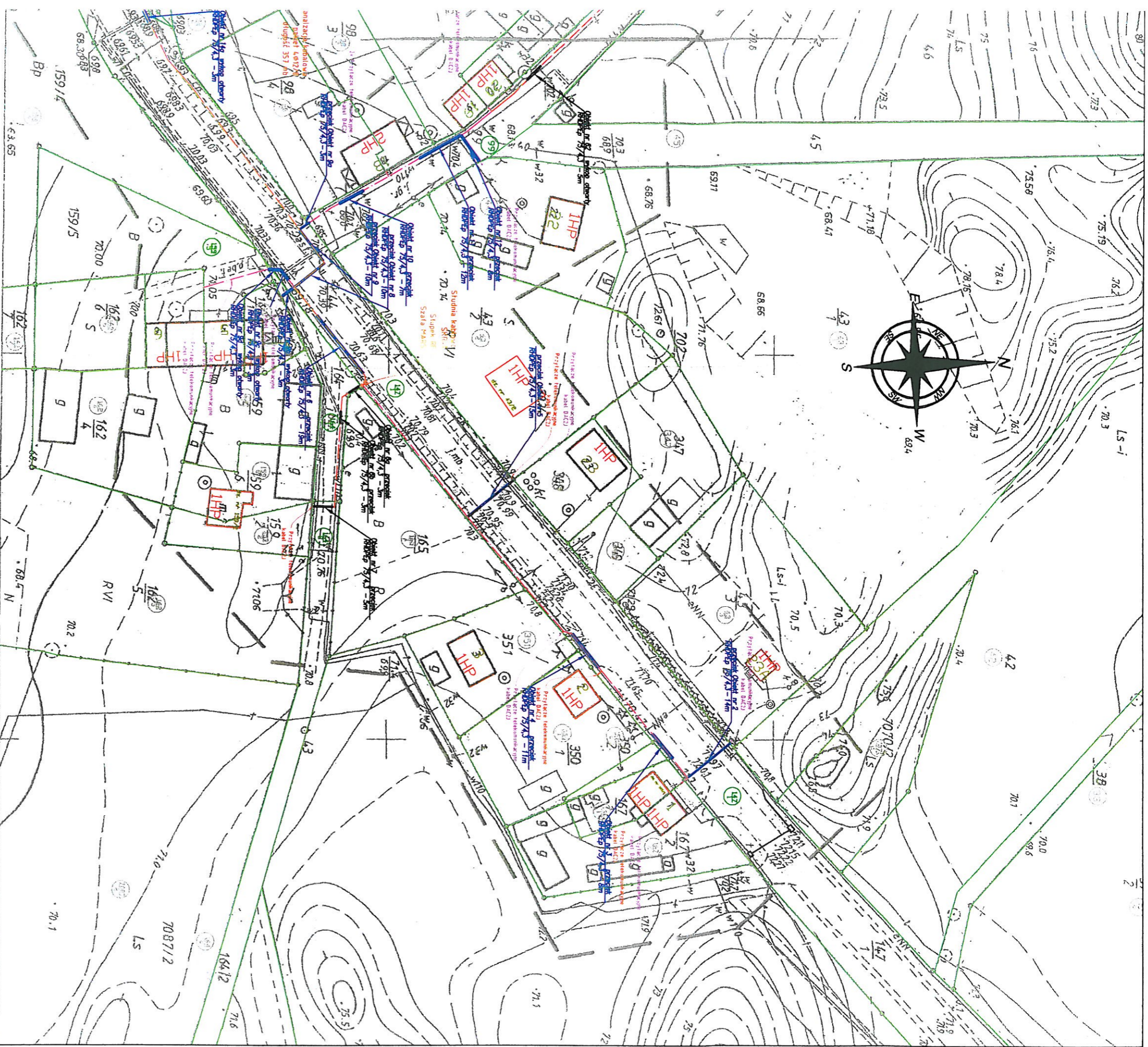




Projektowana infrastruktura światłowodowa będzie przeprowadzona wykopem otwartym w miejscach nieutwardzonych (jeżeli istnieje taka możliwość).
 W miejscach skrzyżowań z istniejącymi sieciami wod-kan-gaz oraz innymi sieciami telekomunikacyjnymi i elektrycznymi zastosowana będzie rura osłonowa. Projektowane kable światłowodowe odsunąć poza obręb słupów linii napowietrznej 0,4 kV na odległość min. 0,8 m
 W przejściach pod ulicami i wjazdami do posesji wykonany zostanie przewiert sterowany lub przecisk (jeżeli istnieje możliwość wykonania komory dla urządzeń w miejscach nieutwardzonych)
 Przewiert realizować 1m poniżej rzędnej dna cieku/rowu melioracyjnego oraz w odległości 1m od ostatniego elementu umocowania skarp/rowów/nasypów.
 Po zakończeniu inwestycji teren zostanie przywrócony do stanu pierwotnego.

mgr inż. Robert Gola
 uprawnienia budowlane do projektowania i kierowania robotami budowlanymi bez ograniczeń w specjalności telekomunikacyjnej nr ewid. WKP/0370/PWOT/10

Projekt linii telekomunikacyjnej wraz z przyłączami dla miejscowości Goraj gmina Lubasz					
Rysunek:	Trasa linii oraz przyłączy światłowodowych – mapa zasadnicza				Skala: 1:1000
1225	Imię i nazwisko:	Uprawnienia:	Data:	Podpis:	Nr rysunku:
	mgr inż. Robert Gola	WKP/0370/PWOT/10	12.2019	<i>[Signature]</i>	rys. 1
					ark 1



412.232.033
1:1000

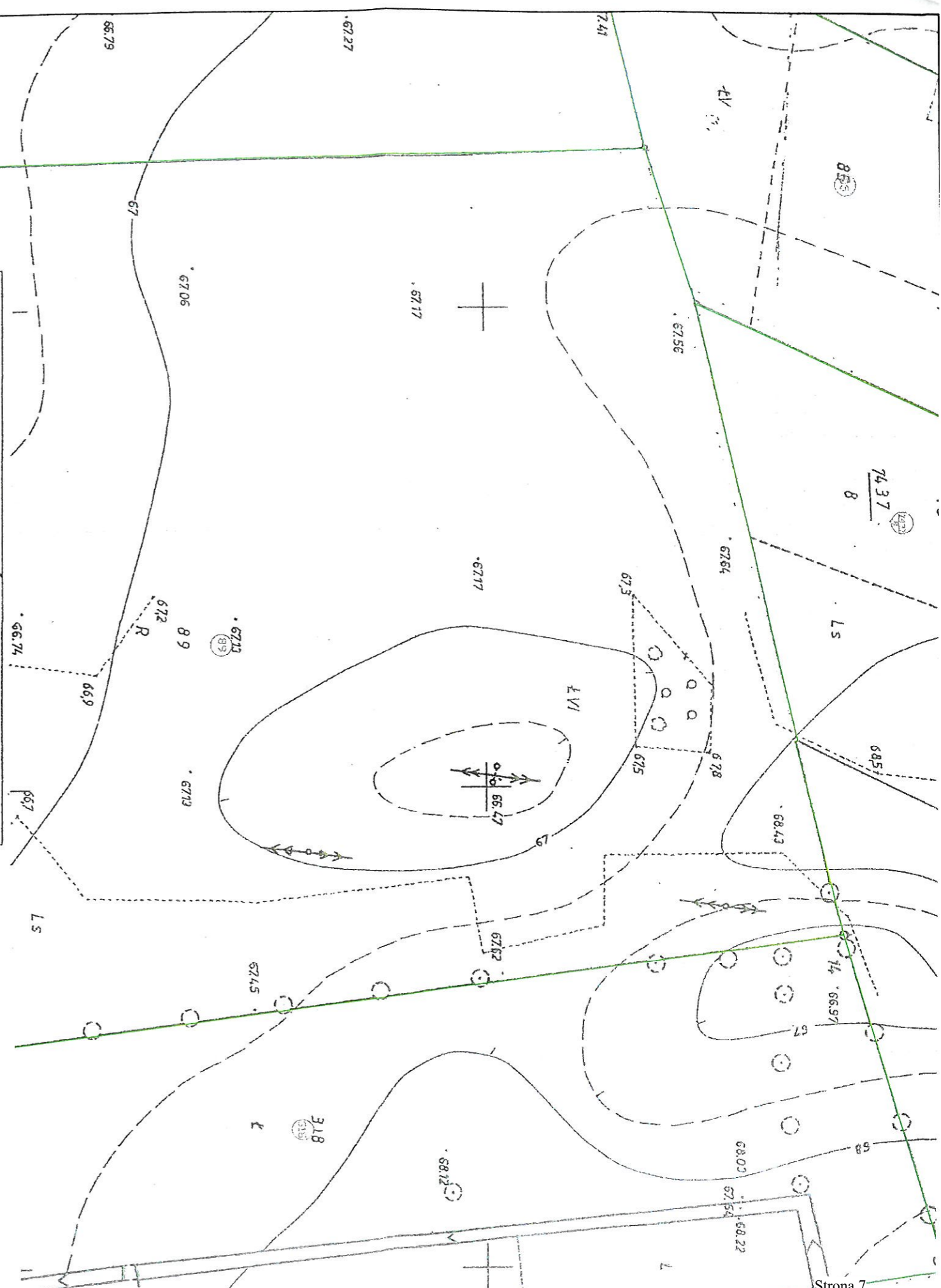
MAPA ZASADNICZA
Założona w roku 1985 przez
OKRĘGOWE PRZEDSIĘBIORSTWO GEODEZYJNO KARTOGRAFICZNE
W POZNANIU

Kierownik Pracowni: B. Wachowicz

Legenda do mapy

- Granice działek / nr działek
- Istniejąca kanalizacja telekom.
- Obrys budynku / nr budynku
- Projektowany przecisk lub przewiert sterowany / numeracja obiektów
- Projektowana studnia kablowa telekom.
- Projektowany słupek kablowy telekom.
- Projektowana szafa dystrybucyjna kablowa telekom.
- Projektowana mikrokanalizacja kablowa telekom.

Nazwa ob. bud.: Linia kablowa telekomunikacyjna		Investor: 	
Lokalizacja ob. bud.: Obwód 0006 Kiełpicz		Data: 2020r.	Podpis:
Projektant: Marinus Karolewski		Zagospodarowanie terenu: "Budowa linii kablowej w miejscowości Kiełpicz gm. Lubasz, pow. czarnkowsko-trzcianecki"	
		Skala: 1:1000	ARK. NR 1/1
			RYS. NR 2



MAPA DO CELÓW PROJEKTOWYCH

Oznaczenie kancelaryjne zgłoszenia pracy geodez.		GK.6640.1742.2018
Obiekt :		Klempicz F01
Jednostka ewidencyjna	identyfikator	300205 6
	nazwa	Lubasz
Dobór ewidencyjny	identyfikator	0006
	nazwa	KLEMPICZ
Skala mapy - Godło	1:1000	412.232.024
Nazwa układu współrzęd.	prostopadłych płaskich	1965/4
Oznaczenie granic obszaru który był przedmiotem aktualizacji	wysokości	Konstaszad 86
Szczegółowości gruntowe mające wpływ na zagospodar. gruntów w granicach projektowanej inwestycji		
Uwagi : Stan na dzień : 15-10-2018r		Nie ustalano

Biuuro Usług Geodezyjnych
"GEOTEAM" - s.c.
K. Sznajszczuk, T. Krystek, K. Wojski, Z. Witliński
64-98 Trzcianka, ul. 27 Wycapnia
tel. 13 237 216, 22 82 57 77
REGON 142371 NIP 53-190-025-4

Geodeci uprawnieni /nr upraw./

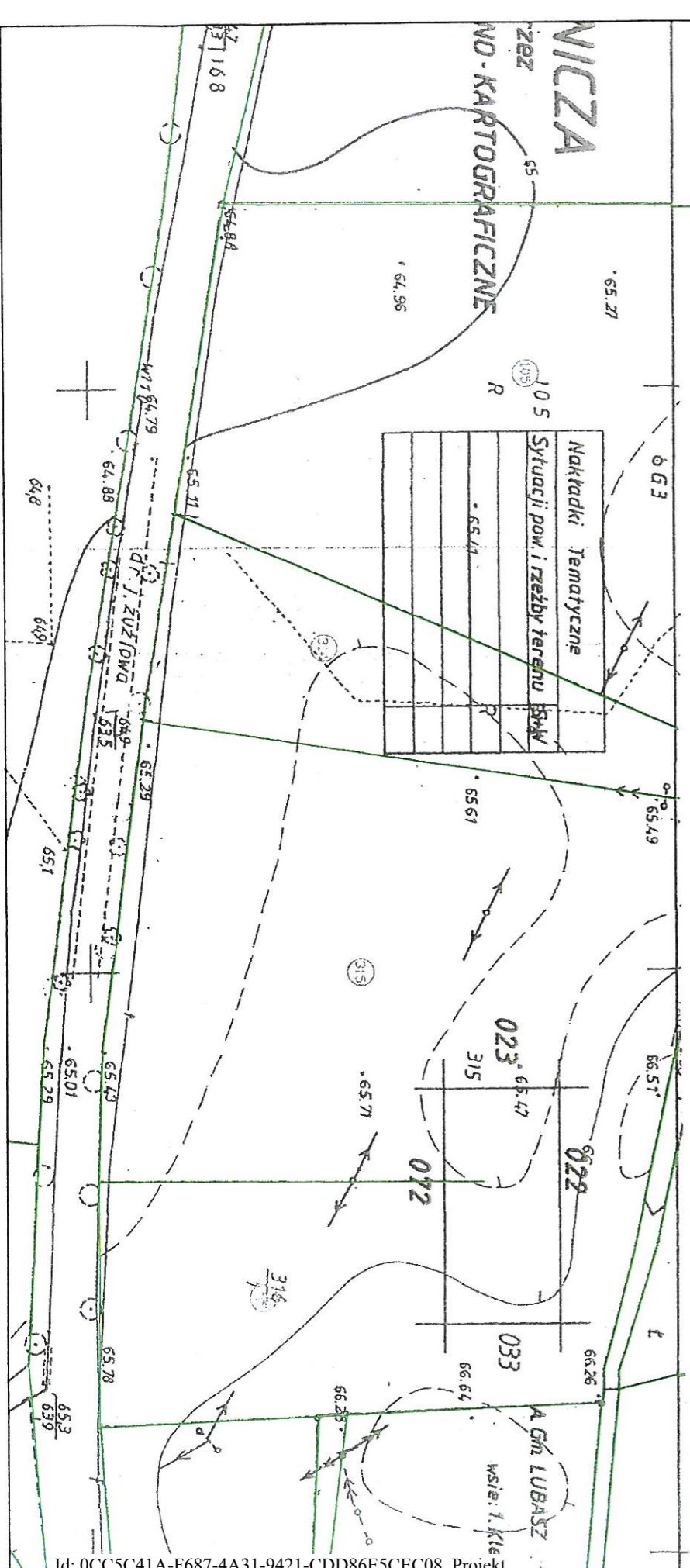
P. 3002. 2018. AG 48

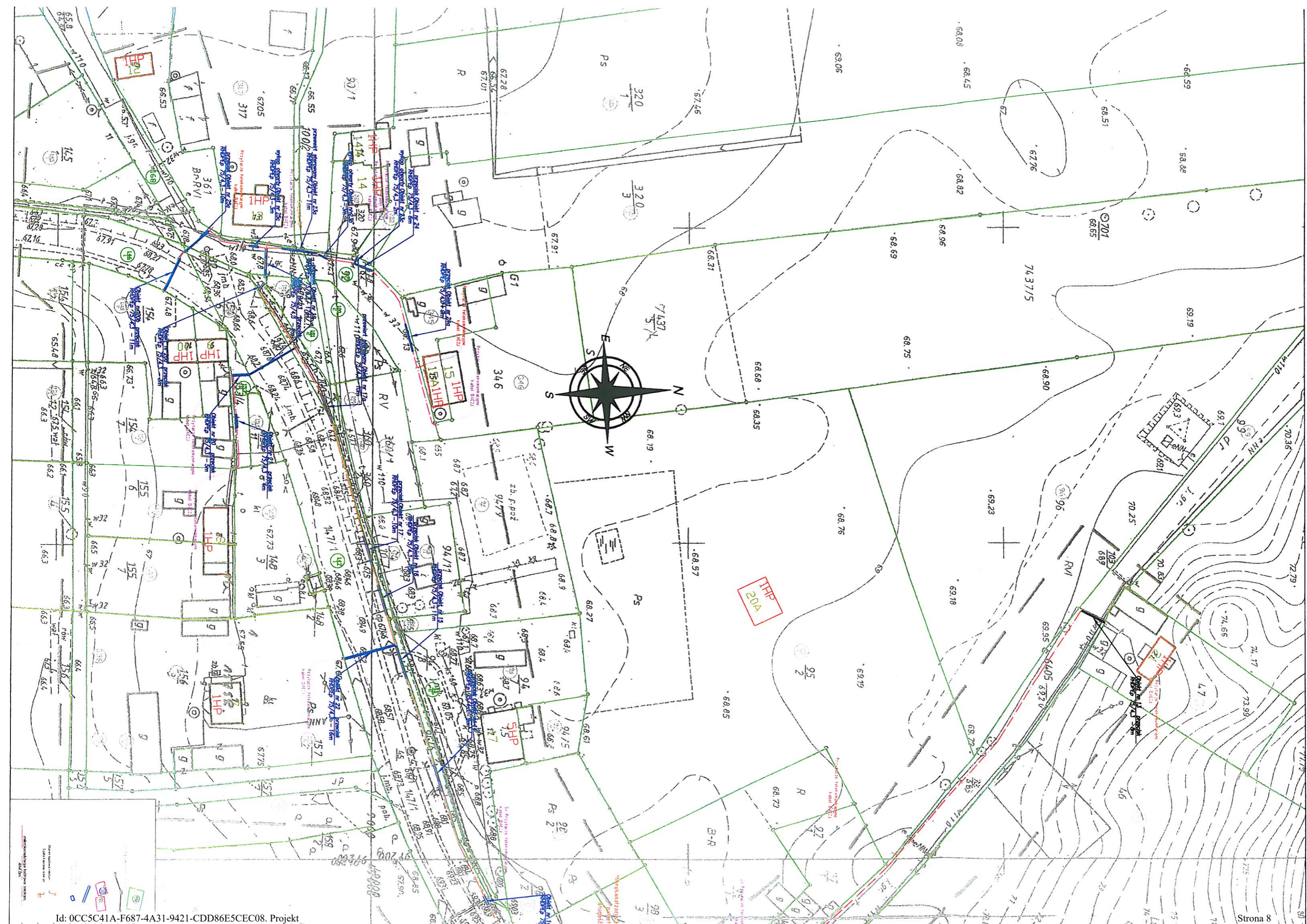
15 10 2018

STAROSTA CZARNKOWSKO - TRZCIANECK

Poswiadcza się, że niniejszy dokument został opracowany w wyniku prac geodezyjnych i kartograficznych, których rezultaty zawiera opie techniczny wpisany do ewidencji materiałów państwowego zasobu geodezyjnego i kartograficznego

Nakładki Tematyczne
105 Sytuacji pow. i rzeźby terenu 1:500
65.41





Uzasadnienie

Zgodnie z art. 18 ust. 2 pkt 9 lit. a ustawy z dnia 8 marca 1990 r. o samorządzie gminnym do wyłącznej właściwości Rady Gminy należy: "podejmowanie uchwał w sprawach majątkowych gminy, przekraczających zakres zwykłego zarządu, dotyczących:

a) zasad nabywania, zbywania i obciążania nieruchomości oraz ich wydzierżawiania lub wynajmowania na czas oznaczony dłuższy niż 3 lata lub na czas nieoznaczony, o ile ustawy szczególne nie stanowią inaczej; uchwała rady gminy jest wymagana również w przypadku, gdy po umowie zawartej na czas oznaczony do 3 lat strony zawierają kolejne umowy, których przedmiotem jest ta sama nieruchomość; do czasu określenia zasad wójt może dokonywać tych czynności wyłącznie za zgodą Rady Gminy,"

Zgodnie z art. 37 ust. 4 ustawy o gospodarce nieruchomościami "Zawarcie umów użytkowania, najmu lub dzierżawy na czas oznaczony dłuższy niż 3 lata lub na czas nieoznaczony następuje w drodze przetargu. Wojewoda albo odpowiednia rada lub sejmik mogą wyrazić zgodę na odstąpienie od obowiązku przetargowego trybu zawarcia tych umów."

W oparciu o obowiązujące przepisy prawa przedłużenie umowy dzierżawy, jak i zawarcie umowy na okres powyżej 3 lat wraz z jednoczesnym zwolnieniem z obowiązku przetargowego wymaga zgody Rady Gminy w formie uchwały.