

Projekt

z dnia 28 kwietnia 2026 r.
Zatwierdzony przez

**UCHWAŁA NR
RADY GMINY LUBASZ**

z dnia 28 kwietnia 2026 r.

w sprawie miejscowego planu zagospodarowania przestrzennego na obszarze działek nr 84 i 103 położonych w Lubaszu

Na podstawie art. 18 ust. 2 pkt 5 ustawy z dnia 8 marca 1990 r. o samorządzie gminnym (Dz. U. z 2025 r. poz. 1153 ze zmianami) i art. 20 ust. 1 ustawy z dnia 27 marca 2003 r. o planowaniu i zagospodarowaniu przestrzennym (Dz. U. z 2026 r. poz. 538), w związku z art. 67 ust. 3 ustawy z dnia 07 lipca 2023 r. o zmianie ustawy o planowaniu i zagospodarowaniu przestrzennym oraz niektórych innych ustaw (Dz. U. z 2023 r. poz. 1688 ze zmianami), w związku z uchwałą nr VIII/71/2024 Rady Gminy Lubasz z dnia 17 grudnia 2024 r., Rada Gminy Lubasz uchwala, co następuje:

§ 1. 1. Uchwala się miejscowy plan zagospodarowania przestrzennego na obszarze działek nr 84 i 103 położonych w Lubaszu zwany dalej „planem”, po stwierdzeniu, że nie narusza on ustaleń Studium uwarunkowań i kierunków zagospodarowania przestrzennego gminy Lubasz, zatwierdzonego uchwałą nr VI/52/2024 Rady Gminy Lubasz z dnia 29 października 2024 r.

2. Załączniki do uchwały stanowią:

- 1) część graficzna planu w skali 1:1000, zwana dalej „rysunkiem planu” – *załącznik nr 1*;
- 2) rozstrzygnięcie Rady Gminy Lubasz o sposobie realizacji, zapisanych w planie inwestycji z zakresu infrastruktury technicznej, które należą do zadań własnych gminy oraz zasadach ich finansowania, zgodnie z przepisami o finansach publicznych – *załącznik nr 2*;
- 3) dane przestrzenne dotyczące planu – *załącznik nr 3*;

3. Granice obszaru objętego planem określono na rysunku planu.

§ 2. Ilekroć w uchwale jest mowa o:

- 1) **budynku gospodarczo-garażowym** – należy przez to rozumieć budynek garażowy, budynek gospodarczy lub budynek gospodarczy z wydzieloną przestrzenią do celów garażowania pojazdów samochodowych;
- 2) **działce** – należy przez to rozumieć działkę budowlaną w rozumieniu ustawy o planowaniu i zagospodarowaniu przestrzennym;
- 3) **nieprzekraczalnej linii zabudowy** – należy przez to rozumieć linię, na której może być umieszczona ściana frontowa projektowanego budynku bez prawa jej przekraczania w kierunku linii rozgraniczającej, za wyjątkiem takich elementów architektonicznych, jak: schody, tarasy, balkony, gzymsy, okapy, rynny, przedsionki, wiatrołapy oraz inne detale wystroju architektonicznego, dla których dopuszcza się wysunięcie poza tę linię na odległość nie większą niż 1,5 m.

§ 3. Ustala się następujące przeznaczenia terenów:

- 1) tereny zabudowy mieszkaniowej jednorodzinnej wolnostojącej, oznaczone na rysunku planu symbolami: **1MNW, 2MNW**;
- 2) teren zabudowy zagrodowej, oznaczony na rysunku planu symbolem: **1RZM**;
- 3) teren zieleni naturalnej, oznaczony na rysunku planu symbolem: **1ZN**.

§ 4. W zakresie zasad ochrony i kształtowania ładu przestrzennego ustala się:

- 1) nakaz sytuowania budynków, w tym kondygnacji podziemnych, z uwzględnieniem, wyznaczonych na rysunku planu, nieprzekraczalnych linii zabudowy;

- 2) dopuszczenie lokalizacji dojazdów, sieci i urządzeń infrastruktury technicznej;
- 3) zakaz sytuowania tymczasowych obiektów budowlanych i urządzeń niezwiązanych lub kolidujących z funkcją terenu, z wyłączeniem odstępstw dopuszczonych zapisami niniejszego planu.

§ 5. Ustala się następujące zasady ochrony środowiska, przyrody i krajobrazu oraz zasady kształtowania krajobrazu:

- 1) zakaz lokalizacji przedsięwzięć mogących zawsze znacząco oddziaływać na środowisko z wyłączeniem inwestycji celu publicznego, w rozumieniu przepisów odrębnych;
- 2) zakaz lokalizacji przedsięwzięć mogących potencjalnie znacząco oddziaływać na środowisko z wyłączeniem inwestycji celu publicznego, w rozumieniu przepisów odrębnych;
- 3) nakaz zachowania na terenach **1MNW** i **2MNW** dopuszczalnych poziomów hałasu wymaganych dla terenów zabudowy mieszkaniowej jednorodzinnej, zgodnie z przepisami odrębnymi;
- 4) nakaz zachowania na terenie **1RZM** dopuszczalnych poziomów hałasu wymaganych dla terenów jak dla terenów zabudowy zagrodowej, zgodnie z przepisami odrębnymi.

§ 6. Nie ustala się zasad ochrony dziedzictwa kulturowego i zabytków, w tym krajobrazów kulturowych oraz dóbr kultury współczesnej.

§ 7. Nie ustala się wymagań wynikających z potrzeb kształtowania przestrzeni publicznych.

§ 8. 1. Dla terenów zabudowy mieszkaniowej jednorodzinnej wolnostojącej oznaczonych na rysunku planu symbolami **1MNW**, **2MNW** ustala się następujące zasady kształtowania zabudowy oraz wskaźniki zagospodarowania terenu:

- 1) na jednej działce dopuszczenie lokalizacji jednego budynku mieszkalnego jednorodzinnego wolnostojącego;
- 2) dopuszcza się lokalizację jednego budynku garażowo-gospodarczego jako zblokowanego z budynkiem lub w formie wolnostojącej;
- 3) wskaźnik intensywności zabudowy od 0,0 do 0,9, przy czym wskaźnik nadziemnej intensywności zabudowy od 0,0 do 0,6;
- 4) minimalną powierzchnię terenu biologicznie czynną – 50% powierzchni działki;
- 5) maksymalną powierzchnię zabudowy – 30% powierzchni działki;
- 6) wysokość budynków mieszkalnych jednorodzinnych:
 - a) do 2 kondygnacji nadziemnych,
 - b) nie więcej niż 9,0 m;
- 7) wysokość budynków garażowo-gospodarczych:
 - a) 1 kondygnacja nadziemna,
 - b) nie więcej niż 6,0 m;
- 8) wysokość budowli: nie więcej niż 6,0 m;
- 9) dopuszczenie lokalizacji kondygnacji podziemnych;
- 10) geometrię dachów: dachy płaskie o kącie nachylenia połaci dachu do 12° lub dachy strome dwuspadowe lub wielospadowe, o kącie nachylenia połaci dachu od 25° - 45°;
- 11) nakaz zastosowania dla dachów stromych: dachówki, materiału dachówkopodobnego lub blachy;
- 12) nakaz zapewnienia wymaganych miejsc do parkowania na działce: w liczbie nie mniejszej niż 2 miejsca do parkowania na jeden lokal mieszkalny;
- 13) dopuszcza się lokalizację wymaganych miejsc do parkowania w budynkach garażowo-gospodarczych;
- 14) w przypadku wydzielenia lokalu użytkowego: nakaz realizacji na działce miejsc przeznaczonych do parkowania pojazdów zaopatrzonych w kartę parkingową w liczbie nie mniejszej niż 1;
- 15) obsługę komunikacyjną z drogi powiatowej, zlokalizowanej poza granicami planu, zgodnie z przepisami odrębnymi;

16) minimalną powierzchnię nowo wydzielanych działek: 700 m², przy czym dopuszcza się wydzielenie działek o powierzchni mniejszej niż 700 m² wyłącznie dla obiektów infrastruktury technicznej.

2. Dla terenu zabudowy zagrodowej oznaczonego na rysunku planu symbolem **RZM** ustala się następujące zasady kształtowania zabudowy oraz wskaźniki zagospodarowania terenu:

- 1) lokalizację budynków inwentarskich związanych z produkcją rolną oraz budowli rolniczych związanych z gospodarstwem rolnym, hodowlanym lub ogrodniczym, w tym budynku mieszkalnego jednorodzinnego wolno stojącego w ramach zabudowy zagrodowej;
- 2) jako uzupełnienie zabudowy określonej w pkt 1 dopuszcza się lokalizację budynków garażowo-gospodarczych;
- 3) dopuszczenie zachowania dotychczasowego sposobu zagospodarowania, w tym istniejących zadrzewień i zakrzewień śródpolnych;
- 4) wskaźnik intensywności zabudowy: od minimalnie 0,0 do maksymalnie 0,3, przy czym wskaźnik nadziemnej intensywności zabudowy: od minimalnie 0,0 do maksymalnie 0,2;
- 5) minimalny udział powierzchni biologicznie czynnej w odniesieniu do powierzchni terenu: 80%;
- 6) maksymalny udział powierzchni zabudowy: 10% powierzchni terenu;
- 7) wysokość:
 - a) budynków mieszkalnych jednorodzinnych: nie więcej niż 10 m,
 - b) budynków garażowo-gospodarczych: nie więcej niż 7 m,
 - c) pozostałych budynków i budowli rolniczych: nie więcej niż 12 m;
- 8) dopuszczenie lokalizacji kondygnacji podziemnych;
- 9) geometrię dachów: dachy płaskie o kącie nachylenia połaci dachu do 12° lub dachy strome dwuspadowe lub wielospadowe, o kącie nachylenia połaci dachu od 25° - 45°;
- 10) nakaz zapewnienia wymaganych miejsc do parkowania na działce w ilości:
 - a) nie mniejszej niż 2 miejsca do parkowania na jeden lokal mieszkalny,
 - b) w przypadku realizacji usług agroturystycznych: nakaz zapewnienia dodatkowych wymaganych miejsc do parkowania na działce w ilości: nie mniejszej niż 1 miejsce do parkowania na każde 5 łóżek, przy czym nakazuje się aby minimum 1 miejsce do parkowania przeznaczone było do parkowania pojazdów zaopatrzonych w kartę parkingową, zgodnie z przepisami odrębnymi;
- 11) dopuszczenie lokalizacji wymaganych miejsc do parkowania w budynkach garażowo-gospodarczych;
- 12) obsługę komunikacyjną z drogi powiatowej, zlokalizowanej poza granicami planu, zgodnie z przepisami odrębnymi.

3. Dla terenu zieleni naturalnej, oznaczonego na rysunku planu symbolem **ZN** ustala się następujące zasady kształtowania zabudowy oraz wskaźniki zagospodarowania terenu:

- 1) zakaz realizacji zabudowy;
- 2) minimalną powierzchnia biologicznie czynna – 95% powierzchni działki;
- 3) nakaz zachowania istniejących zadrzewień oraz ich uzupełnienie z wykorzystaniem rodzimej roślinności;
- 4) dopuszczenie lokalizacji niezbędnych liniowych z zakresu infrastruktury realizowanych dla potrzeb lokalnych i ponadlokalnych, z zachowaniem walorów przyrodniczych obszaru;
- 5) obsługę komunikacyjną z drogi powiatowej, zlokalizowanej poza granicami planu, zgodnie z przepisami odrębnymi.

§ 9. Nie ustala się granic i sposobów zagospodarowania terenów lub obiektów podlegających ochronie, ustalonych na podstawie odrębnych przepisów, w tym terenów górniczych, a także obszarów szczególnego zagrożenia powodzią oraz obszarów osuwania się mas ziemnych, krajobrazów priorytetowych określonych w audycie krajobrazowym oraz w planach zagospodarowania przestrzennego województwa.

§ 10. 1. W zakresie szczegółowych zasad i warunków scalania i podziału nieruchomości dla terenów **1MNW** i **2MNW** ustala się:

- 1) minimalną powierzchnię działki – 700 m²;
- 2) minimalną szerokość frontu działki – 20 m;
- 3) kąt położenia granic działek w stosunku do pasa drogowego przyległej drogi od 70° do 110°.

2. Nie wyznacza się granic obszarów wymagających przeprowadzenia scaleń i podziałów nieruchomości w rozumieniu przepisów odrębnych.

§ 11. W zakresie szczególnych warunków zagospodarowania terenów oraz ograniczeń w ich użytkowaniu, w tym zakazu zabudowy ustala się:

- 1) nakaz uwzględnienia w zagospodarowaniu i zabudowie terenu ograniczeń wynikających z odległości technicznych od sieci infrastruktury technicznej, zgodnie z przepisami odrębnymi;
- 2) zakaz lokalizacji przedsięwzięć mogących pogorszyć istniejące stosunki wodne na działkach sąsiednich;
- 3) nakaz zastosowania rozwiązań zamiennych w przypadku wystąpienia kolizji inwestycji z urządzeniami drenażu melioracyjnego.

§ 12. Nie ustala się zasad w zakresie modernizacji, rozbudowy i budowy systemów komunikacji.

§ 13. W zakresie zasad modernizacji, rozbudowy i budowy systemów infrastruktury technicznej ustala się:

- 1) nakaz powiązania sieci infrastruktury technicznej z układem zewnętrznym oraz zapewnienie dostępu do sieci, zgodnie z przepisami odrębnymi;
- 2) dopuszczenie rozbiórki, budowy, przebudowy, rozbudowy i remontu sieci urządzeń infrastruktury technicznej oraz przyłączy do infrastruktury technicznej;
- 3) zaopatrzenie w wodę:
 - a) z sieci wodociągowej,
 - b) tymczasowo, do czasu realizacji sieci wodociągowej, dopuszcza się zaopatrzenie z własnego ujęcia wody, z zachowaniem przepisów odrębnych;
- 4) nakaz zapewnienia przeciwpożarowego zaopatrzenia w wodę do zewnętrznego gaszenia pożarów oraz dróg pożarowych, zgodnie z przepisami odrębnymi;
- 5) odprowadzanie ścieków bytowych:
 - a) docelowo do sieci kanalizacji sanitarnej, tymczasowo do szczelnych zbiorników bezodpływowych, zgodnie z przepisami odrębnymi,
 - b) do indywidualnych oczyszczalni ścieków, zgodnie z przepisami odrębnymi;
- 6) odprowadzanie ścieków odzwierzęcych: do szczelnych zbiorników bezodpływowych lub do indywidualnych oczyszczalni ścieków, z dopuszczeniem ich odprowadzania do kanalizacji sanitarnej po ich uprzednim podczyszczeniu, zgodnie z przepisami odrębnymi;
- 7) zagospodarowanie i odprowadzanie wód opadowych i roztopowych zgodnie z przepisami odrębnymi, z dopuszczeniem:
 - a) odprowadzania do sieci kanalizacji deszczowej,
 - b) lokalizacji urządzeń wodnych i innych obiektów służących retencjonowaniu wody na działce budowlanej,
 - c) stosowania rozwiązań opóźniających spływ powierzchniowych wód opadowych;
- 8) w zakresie zaopatrzenia w energię elektryczną: z istniejącej lub projektowanej sieci elektroenergetycznej lub z indywidualnych źródeł energii, zgodnie z przepisami odrębnymi, z uwzględnieniem zapisów pkt 11;
- 9) zasilanie w energię gazową z sieci gazowej lub zbiornikowych instalacji gazowych;
- 10) w zakresie zaopatrzenia w ciepło: zaopatrzenie w ciepło z sieci ciepłowniczej lub z gazu, energii elektrycznej albo z odnawialnych źródeł energii, z uwzględnieniem zakazów i ograniczeń w zakresie eksploatacji instalacji, w których następuje spalanie paliw, zgodnie z przepisami odrębnymi, z uwzględnieniem zapisów pkt 11;

11) dopuszczenie zaopatrzenia w energię elektryczną lub ciepło z odnawialnych źródeł energii zgodnie z przepisami odrębnymi oraz z zastrzeżeniem pozostałych ustaleń planu, z wyłączeniem:

a) elektrowni wiatrowych o mocy większej niż moc mikroinstalacji,

b) biogazowni;

12) postępowanie z odpadami w sposób zgodny z przepisami odrębnymi.

§ 14. Nie ustala się sposobów i terminów tymczasowego zagospodarowania, urządzenia i użytkowania terenów.

§ 15. Ustala się stawkę służącą naliczeniu jednorazowych opłat, o jakich mowa w art. 36 ust. 4 ustawy o planowaniu i zagospodarowaniu przestrzennym, w wysokości 30% dla terenów objętych planem.

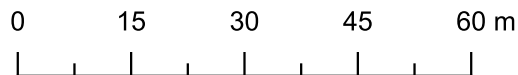
§ 16. Wykonanie uchwały powierza się Wójtowi Gminy Lubasz.

§ 17. Uchwała wchodzi w życie po upływie 14 dni od dnia jej ogłoszenia w Dzienniku Urzędowym Województwa Wielkopolskiego.







MIEJSCOWY PLAN ZAGOSPODAROWANIA PRZESTRZENNEGO NA OBSZARZE DZIAŁEK 84 I 103 POŁOŻONYCH W LUBASZU

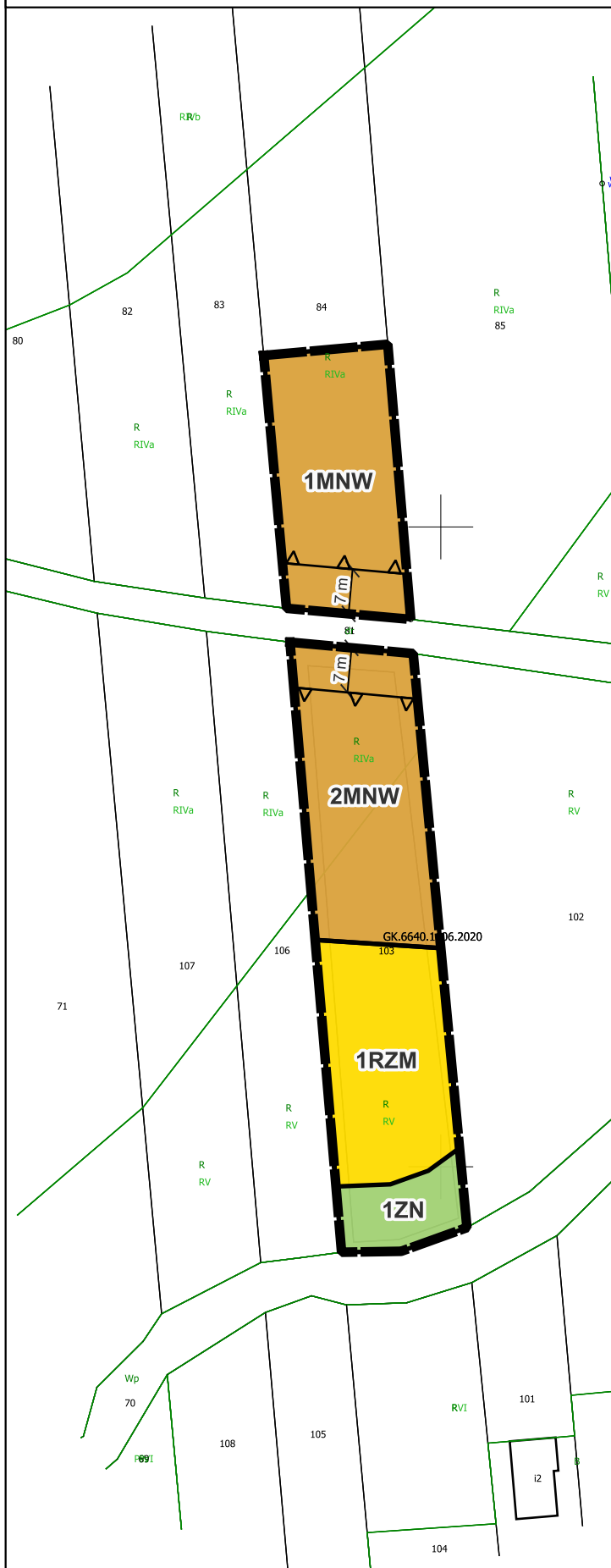
Załącznik nr 1 do Uchwały Nr ...
Rady Gminy Lubasz z dnia ...

SKALA 1:1000



OZNACZENIA:

-  granica obszaru objętego miejscowym planem zagospodarowania przestrzennego
-  linia rozgraniczająca obszary o różnym przeznaczeniu lub różnych zasadach zagospodarowania
-  nieprzekraczalna linia zabudowy
-  MNW tereny zabudowy mieszkaniowej jednorodzinnej wolnostojącej
-  RZM teren zabudowy zagrodowej
-  ZN teren zieleni naturalnej







WYRYS ZE STUDIUM UWARUNKOWAŃ I KIERUNKÓW ZAGOSPODAROWANIA PRZESTRZENNEGO GMINY LUBASZ

SKALA 1:5000



OZNACZENIA:

-  granica obszaru objętego miejscowym planem zagospodarowania przestrzennego
-  tereny o wiodącej funkcji mieszkaniowej jednorodzinnej
-  tereny rolnicze
-  tereny zieleni

Miejscowy plan zagospodarowania przestrzennego został sporządzony w układzie współrzędnych ETRF2000-PL (EPSG:2176), na wektorowej mapie zasadniczej, pochodzącej z państwowego zasobu geodezyjnego i kartograficznego, wydanej przez Starostę Czarnkowsko - Trzcianeckiego

Rozstrzygnięcie Rady Gminy Lubasz o sposobie realizacji, zapisanych w planie inwestycji z zakresu infrastruktury technicznej, które należą do zadań własnych gminy

oraz zasadach ich finansowania.

Na podstawie art. 7 ust. 1 ustawy z dnia 8 marca 1990 r. o samorządzie gminnym (Dz. U. z 2025 r. poz. 1153 ze zmianami) i art. 20 ust. 1 ustawy z dnia 27 marca 2003 r. o planowaniu i zagospodarowaniu przestrzennym (Dz. U. z 2026 r. poz. 538) Rada Gminy Lubasz rozstrzyga, co następuje:

§ 1. Inwestycje z zakresu infrastruktury technicznej służące zaspokajaniu zbiorowych potrzeb wspólnoty stanowią, zgodnie z art. 7 ust. 1 ustawy z dnia 8 marca 1990 r. o samorządzie gminnym (Dz. U. z 2025 r. poz. 1153 ze zmianami), zadania własne gminy.

§ 2. Sposób realizacji zapisanych w planie inwestycji z zakresu infrastruktury technicznej:

- 1) zadania w zakresie infrastruktury technicznej prowadzić będą właściwe przedsiębiorstwa, w kompetencji których leży rozwój sieci: wodociągowej i kanalizacji sanitarnej, energetycznej, gazociągowej i ciepłej, zgodnie z miejscowym planem zagospodarowania przestrzennego oraz na podstawie przepisów odrębnych;
- 2) zadania w zakresie gospodarki odpadami realizowane będą zgodnie z miejscowym planem zagospodarowania przestrzennego oraz na podstawie przepisów odrębnych;
- 3) za podstawę przyjęcia do realizacji zadań, określonych w miejscowym planie zagospodarowania przestrzennego, które należą do zadań własnych gminy, stanowić będą zapisy Wieloletniej Prognozy Finansowej;
- 4) określenie terminów przystąpienia i zakończenia realizacji tych zadań, ustalone będzie według kryteriów i zasad przyjętych przy konstruowaniu Wieloletniej Prognozy Finansowej;
- 5) Inwestycje realizowane mogą być etapowo w zależności od wielkości przeznaczonych na nie środków.

§ 3. Zasady finansowania inwestycji z zakresu infrastruktury technicznej określonych w planie.

Finansowanie inwestycji będzie odbywać się poprzez:

- 1) wydatki z budżetu gminy;
- 2) udział inwestorów w finansowaniu w ramach porozumień o charakterze cywilno – prawnym lub w formie partnerstwa publiczno-prywatnego – „PPP”, a także właścicieli nieruchomości;
- 3) współfinansowanie środkami zewnętrznymi, poprzez budżet gminy – w ramach m.in.:
 - a) dotacji unijnych,
 - b) dotacji samorządu województwa,
 - c) dotacji i pożyczek z funduszy celowych,
 - d) kredytów i pożyczek bankowych,
 - e) innych środków zewnętrznych.

Załącznik nr 3 do uchwały nr

Rady Gminy Lubasz

z dnia 28 kwietnia 2026 r.

Dane przestrzenne, o których mowa w art. 67a ust. 3 i 5 ustawy z dnia 27 marca 2003 r.o planowaniu i zagospodarowaniu przestrzennym (Dz.U. z 2026 r. poz. 538)

Uzasadnienie

w sprawie: miejscowego planu zagospodarowania przestrzennego na obszarze działek nr 84 i 103 położonych w Lubasz.

Przedmiotowy miejscowy plan zagospodarowania przestrzennego został sporządzony na podstawie Uchwały Nr X/91/2025 Rady Gminy Lubasz z dnia 25 marca 2025 r. w sprawie przystąpienia do sporządzenia miejscowego planu zagospodarowania przestrzennego na obszarze działek nr 184/5 i 190 położonych w Lubasz.

Na części obszaru objętego uchwałą obowiązują ustalenia planu zagospodarowania przestrzennego (Uchwała XIX/252/05 z dnia 30.06.2005 r. w sprawie miejscowego planu zagospodarowania przestrzennego wsi Lubasz) – przeznaczenie terenu: Z – teren zieleni naturalnej.

Obszar opracowania planu położony jest w obrębie geodezyjnym Lubasz, obejmuje działki o numerach ewidencyjnych 184/5 i 190, których powierzchnia wynosi ok. 18,2 ha. Zgodnie z mapą ewidencyjną w granicach obszaru objętego projektem planu występują grunty orne – RIVa, RV i RVI, grunty leśne – LsVI oraz łąki – ŁV. Teren jest obecnie nieużytkowany i częściowo zalesiony. Przedmiotowy teren znajduje się w niedalekiej odległości od drogi wojewódzkiej nr 182, która łączy ze sobą Międzyzród z Ujściem.

Przyjęte w planie ustalenia dotyczące przeznaczenia terenu pod zabudowę mieszkaniową jednorodzinną wolnostojącą, zabudowę mieszkaniową jednorodzinną wolnostojącą lub usługową, teren lasu i teren rolnictwa nie naruszają ustaleń uchwały nr VI/52/2024 Rady Gminy Lubasz z dnia 29 października 2024 roku w sprawie przyjęcia zmiany studium uwarunkowań i kierunków zagospodarowania przestrzennego gminy Lubasz, zgodnie z którą przedmiotowy teren oznaczony jest jako teren o wiodącej funkcji mieszkaniowej jednorodzinnej, teren o wiodącej funkcji mieszkaniowej jednorodzinnej i usługowej, teren leśny i teren rolniczy. Zgodnie z zapisami ww. studium tereny te zapewniają w pierwszej kolejności potrzeby mieszkaniowe, a także podstawowe potrzeby mieszkańców gminy w zakresie usług komercyjnych, administracji, kultury, oświaty i kultu religijnego.

W projekcie planu ustala się następujące przeznaczenie terenu: tereny zabudowy mieszkaniowej jednorodzinnej wolnostojącej, oznaczonych na rysunku planu symbolem MNW tereny zabudowy mieszkaniowej jednorodzinnej wolnostojącej lub usługowej, oznaczonych na rysunku planu symbolem MNW-U, tereny dróg dojazdowych, oznaczonych na rysunku planu symbolem KDD, teren rolnictwa z zakazem zabudowy, oznaczony na rysunku planu symbolem RN oraz teren lasu, oznaczony na rysunku planu symbolem L.

Plan miejscowy nie narusza również ustaleń określonych w uchwale Nr V/70/19 Sejmiku Województwa Wielkopolskiego z dnia 25 marca 2019 r. w sprawie uchwalenia Planu zagospodarowania przestrzennego województwa wielkopolskiego wraz z Planem zagospodarowania przestrzennego miejskiego obszaru funkcjonalnego Poznania (Dz. Urz. Woj. Wielkopolskiego z 2019 r. poz. 4021).

Ponadto ustalenia planu miejscowego są zgodne z Audytem krajobrazowym województwa wielkopolskiego przyjętym przez Sejmik Województwa Wielkopolskiego Uchwałą Nr LI/1000/23 z 27 marca 2023 roku w sprawie: uchwalenia Audytu krajobrazowego województwa wielkopolskiego teren opracowania zlokalizowany jest w typie krajobrazu: leśnym z przewagą siedlisk lasowych (ID 1789, kod podtypu 3B). Omawiany obszar nie został uznany ww. Audycie za obszar priorytetowy.

Procedura formalno-prawna została przeprowadzona zgodnie z art. 17 ustawy z dnia 27 marca 2003 r. o planowaniu i zagospodarowaniu przestrzennym, a także zgodnie z art. 67 ust. 3 ustawy z dnia 7 lipca 2023 r. o zmianie ustawy o planowaniu i zagospodarowaniu przestrzennym oraz niektórych innych ustaw (Dz. U. z 2023 r. poz. 1688).

Sporządzony plan miejscowy uwzględnia wymagania ładu przestrzennego oraz stosownie do przeznaczenia terenu określa wymagania w zakresie urbanistyki i architektury. Sporządzony plan miejscowy uwzględnia usytuowanie przedmiotowego terenu w kontekście sąsiednich terenów i bierze pod uwagę zarówno walory architektoniczne i krajobrazowe terenu objętego planem, w kontekście jego położenia i dotychczasowego zagospodarowania. Plan miejscowy uwzględnia interesy ochrony środowiska, w tym gospodarowania wodami i ochrony gruntów rolnych i leśnych.

Obszar objęty projektem planu położony jest poza obszarami chronionymi na podstawie ustawy z dnia 16 kwietnia 2004 r. o ochronie przyrody. Na omawianym obszarze zlokalizowane jest stanowisko archeologiczne nr AZP 43-24/19, w granicach którego określono nakaz prowadzenia badań archeologicznych

podczas prac ziemnych przy realizacji inwestycji związanych zabudowaniem i zagospodarowaniem terenu, zgodnie z przepisami odrębnymi.

Przyjęte w projekcie rozwiązania zapewniają ukształtowanie zabudowy w sposób harmonijny i funkcjonalny, z poszanowaniem zasad ładu przestrzennego, przy uwzględnieniu wszystkich wymagań dotyczących walorów architektonicznych i krajobrazowych terenu objętego opracowaniem.

Przedmiotowy plan miejscowy we właściwy sposób zakłada stworzenie w pełni wykształconej struktury przestrzenno-funkcjonalnej, która w sposób racjonalny wykorzystuje walory obszaru.

Plan czyni zadość zasadzie poszanowania prawa własności, potrzeb interesu publicznego i wymagań ładu przestrzennego. Ponadto dokument uwzględnia potrzeby w zakresie rozwoju infrastruktury technicznej – m. in. dopuszcza budowę, przebudowę, rozbudowę i remont urządzeń infrastruktury technicznej oraz przyłączy do sieci infrastruktury technicznej.

Plan uwzględnia we właściwy sposób wymagania ochrony zdrowia oraz bezpieczeństwa ludzi i mienia, a także potrzeby osób niepełnosprawnych.

Plan uwzględnia także potrzeby interesu publicznego. W procedurze planistycznej przeanalizowano również prawo własności gruntów i wybrano rozwiązanie optymalne, zarówno dla właściciela gruntu jak i dla danej gminy objętych projektem planu.

Stosownie do wymogów ustawy z dnia 27 marca 2003 r. o planowaniu i zagospodarowaniu przestrzennym, a także zgodnie z przepisami odrębnymi plan uzyskał wszystkie wymagane opinie i uzgodnienia. Podczas prac nad projektem planu zachowano pełną jawność i przejrzystość procedur planistycznych poprzez możliwość wglądu w dokumentację planistyczną na każdym etapie sporządzania projektu planu, a także zapewniono udział społeczeństwa w pracach nad planem miejscowym, w tym przy użyciu środków komunikacji elektronicznej poprzez:

a) ogłoszenie i zawiadomienie o przystąpieniu do projektu planu i zbieraniu wniosków do planu, w tym za pomocą środków komunikacji elektronicznej;

b) ogłoszenie o rozpoczęciu konsultacji społecznych i możliwości składania uwag do planu, w tym za pomocą środków komunikacji elektronicznej;

c) zorganizowanie spotkania otwartego;

d) zorganizowanie dyżuru projektanta.

W dniach od 24.02.2026 r. do 27.03.2026 r. przeprowadzone zostały konsultacje społeczne przedmiotowego projektu planu miejscowego. W ramach konsultacji społecznych, w dniu 04.03.2026 r. miał miejsce dyżur projektanta, a w dniu 05.03.2026 r. odbyło się spotkanie otwarte nad rozwiązaniami przyjętymi w projekcie planu. Na etapie zbierania uwag, w nieprzekraczalnym terminie do dnia 27.03.2026 r. nie wpłynęło żadne pismo z uwagami do projektu planu. Burmistrz Lubasza, zgodnie z art. 17 pkt 14 ww. ustawy o planowaniu i zagospodarowaniu przestrzennym przekazał Radzie Gminy Lubasz projekt planu miejscowego wraz z raportem. Projekt planu sporządzany był z poszanowaniem zachowania jawności i przejrzystości procedur planistycznych.

Plan miejscowy zakłada, że zaopatrzenie w wodę będzie się odbywać z sieci wodociągowej. W zakresie odprowadzania ścieków bytowych, docelowo do sieci kanalizacji sanitarnej, a tymczasowo do szczelnych zbiorników bezodpływowych. Dopuszcza się stosowanie indywidualnych oczyszczalni ścieków, zgodnie z ustaleniami przepisów odrębnych. W zakresie zagospodarowania i odprowadzania wód opadowych i roztopowych ustalono zgodnie z przepisami odrębnymi. Zasilanie w energię gazową ustalono z sieci gazowej lub zbiornikowych instalacji gazowych. W zakresie zaopatrzenia w ciepło: zaopatrzenie w ciepło z sieci ciepłowniczej lub z gazu, energii elektrycznej albo z odnawialnych źródeł energii, z uwzględnieniem zakazów i ograniczeń w zakresie eksploatacji instalacji, w których następuje spalanie paliw, zgodnie z przepisami odrębnymi, z uwzględnieniem dopuszczenia zaopatrzenia w energię elektryczną lub ciepło z odnawialnych źródeł energii zgodnie z przepisami odrębnymi oraz z zastrzeżeniem pozostałych ustaleń planu, z wyłączeniem: (a) elektrowni wiatrowych o mocy większej niż moc mikroinstalacji, (b) biogazowni.

Ustalając przeznaczenie terenów brano pod uwagę wnioski i uwagi zgłaszane w trakcie procedury planistycznej oraz zważono najbardziej właściwy potencjalny sposób zagospodarowania i korzystania z terenu, biorąc pod uwagę analizy ekonomiczne, środowiskowe i społeczne jak i zarówno interes publiczny oraz interesy prywatne.

W wyniku przeprowadzonych analiz, stwierdzono, że najwłaściwszym przeznaczeniem terenu opracowania będzie przeznaczenie obszaru pod teren zabudowy mieszkaniowej jednorodzinnej wolnostojącej, zabudowy mieszkaniowej jednorodzinnej wolnostojącej lub usługowej, tereny dróg dojazdowych, teren lasu oraz teren rolnictwa. Stwierdzono, że opracowanie planu miejscowego z przeznaczeniem jw. przyczyni się do właściwego rozwoju gminy Lubasz, a tym samym opracowany dokument zapewnia poszanowanie zasad ładu przestrzennego, środowiska naturalnego i wskazań urbanistyki. Tym samym uznano, że przedmiotowy projekt planu jest założeniem optymalnym zarówno pod względem rozwiązań funkcjonalno-przestrzennych, jak i rozwiązań ograniczających negatywne oddziaływanie na środowisko.

Podsumowując, przedmiotowy plan miejscowy we właściwy sposób zakłada stworzenie w pełni wykształconej zwartej struktury przestrzenno-funkcjonalnej, która w sposób racjonalny wykorzystuje walory obszaru.

Gmina Lubasz nie posiada aktualnej analizy, o której mowa w art. 32 ust. 1 ww. ustawy o planowaniu i zagospodarowaniu przestrzennym.

Ustalenia zawarte w planie miejscowym wpłyną na zwiększenie się przychodu do budżetu gminy ze względu na możliwość zainwestowania i zabudowy terenu zgodnie z planem, zakłada się również, że gmina poniesie koszty związane z wykupem terenów dróg dojazdowych założonych w planie miejscowym.

Załącznik nr 3 do uchwały, utworzony w postaci elektronicznej, wynika z art. 67a ust. 5 ww. ustawy o planowaniu i zagospodarowaniu przestrzennym i obejmuje następujące dane przestrzenne:

1) lokalizację przestrzenną obszaru objętego aktem w postaci wektorowej w obowiązującym państwowym systemie odniesień przestrzennych;

2) atrybuty zawierające informacje o akcie;

3) część graficzną aktu w postaci cyfrowej reprezentacji z nadaną georeferencją w obowiązującym państwowym systemie odniesień przestrzennych.

W świetle powyższych ustaleń wynikających z poniższego uzasadnienia uznaje się, że podjęcie uchwały zatwierdzającej projekt planu przez Radę Gminy Lubasz jest w pełni zasadne.